

**ОБЩЕСТВО С ОГРАНИЧЕННОЙ ОТВЕТСТВЕННОСТЬЮ  
«АГРОСТРОЙИНВЕСТ»**

656037, край Алтайский, г. Барнаул,  
ул. Северо-Западная, 3а, офис 301  
тел: 8(3852)777628

***ПРОЕКТ ПО ВНЕСЕНИЮ ИЗМЕНЕНИЙ  
В ПРОЕКТ ПЛАНИРОВКИ И ПРОЕКТ МЕЖЕВАНИЯ  
поселка Центральный городского округа - города Барнаула Алтайского края,  
в отношении земельного участка с кадастровым номером 22:61:050601:1998***

Генеральный директор  
ООО «Агростройинвест»

А.О. Карьков

БАРНАУЛ 2025

## СОСТАВ ПРОЕКТА

### Проект по внесению изменений в проект планировки территории.

#### I. Основная часть проекта планировки территории:

раздел 1 «Проект планировки территории. Текстовая часть»

раздел 2 «Проект планировки территории. Чертежи планировки территории»:

№ п/п	Наименование	Лист	Масштаб
1	Красные линии, границы планируемых элементов планировочной структуры	ПП-1	1:2000
2	Границы зон планируемого размещения объектов капитального строительства	ПП-2	1:2000

#### II. Материалы по обоснованию проекта планировки территории:

раздел 3 «Материалы по обоснованию проекта планировки территории. Пояснительная записка»

раздел 4 «Материалы по обоснованию проекта планировки территории. Графическая часть»:

№ п/п	Наименование	Лист	Масштаб
1	Карта планировочной структуры территорий	ПП-3	1:200000
2	Схема организации движения транспорта и пешеходов. Схема организации улично-дорожной сети	ПП-4	1:4000
3	Схема границ зон с особыми условиями использования территории	ПП-5	1:4500
4	Варианты планировочных и (или) объемно-пространственных решений застройки территории	ПП-6	1:3000
5	Схема вертикальной планировки территории, инженерной подготовки и инженерной защиты территории	ПП-7	1:2000

### Проект по внесению изменений в проект межевания территории.

#### III. Основная часть проекта межевания территории:

раздел 1 «Проект межевания территории. Текстовая часть»;

раздел 2 «Проект межевания территории. Чертежи межевания территории»:

№ п/п	Наименование	Лист	Масштаб
1	Чертеж межевания территории	ПМ-1	1:2000

#### IV. Материалы по обоснованию проекта межевания территории

раздел 3 «Материалы по обоснованию проекта межевания территории. Пояснительная записка»;

раздел 4 «Материалы по обоснованию проекта межевания территории. Графическая часть»:

№ п/п	Наименование	Лист	Масштаб
1	Материалы по обоснованию	ПМ-2	1:4500

## СОДЕРЖАНИЕ

№ п/п	Наименование	Номера листов
1	ВВЕДЕНИЕ	4
2	ПРОЕКТ ПО ВНЕСЕНИЮ ИЗМЕНЕНИЙ В ПРОЕКТ ПЛАНИРОВКИ ТЕРРИТОРИИ	7
3	1. ПРОЕКТ ПЛАНИРОВКИ ТЕРРИТОРИИ. ЧЕРТЕЖИ ПЛАНИРОВКИ ТЕРРИТОРИИ	8
4	2. ПОЛОЖЕНИЕ О ХАРАКТЕРИСТИКАХ ПЛАНИРУЕМОГО РАЗВИТИЯ ТЕРРИТОРИИ	11
5	2.1. Элементы планировочной структуры	13
6	2.2. Территории общего пользования	14
7	2.3. Зоны планируемого размещения объектов капитального строительства	19
8	3. ПОЛОЖЕНИЯ ОБ ОЧЕРЕДНОСТИ ПЛАНИРУЕМОГО РАЗВИТИЯ ТЕРРИТОРИИ	72
9	4. МАТЕРИАЛЫ ПО ОБОСНОВАНИЮ ПРОЕКТА ПЛАНИРОВКИ ТЕРРИТОРИИ. ГРАФИЧЕСКАЯ ЧАСТЬ	73
10	5. МАТЕРИАЛЫ ПО ОБОСНОВАНИЮ ПРОЕКТА ПЛАНИРОВКИ ТЕРРИТОРИИ. ПОЯСНИТЕЛЬНАЯ ЗАПИСКА	79
11	5.1. Характеристика территории в границах проекта планировки	79
12	5.2. Обоснование определения границ зон планируемого размещения объектов капитального строительства	81
13	5.3. Схема организации движения транспорта и пешеходов. Схема организации улично-дорожной сети	82
14	5.4. Сведения о зонах с особыми условиями использования территории	82
15	5.5. Обоснование соответствия планируемых параметров, местоположения и назначения объектов нормативам градостроительного проектирования и требованиям градостроительных регламентов	85
16	5.6. Варианты планировочных и (или) объемно-пространственных решений застройки территории	85
17	5.7. Перечень мероприятий по защите территории от чрезвычайных ситуаций природного и техногенного характера, в том числе по обеспечению пожарной безопасности и по гражданской обороне	86
18	5.8. Перечень мероприятий по охране окружающей среды	88
19	5.9. Обоснование очередности планируемого развития территории	89
20	5.10. Вертикальная планировка территории, инженерная подготовка и инженерная защита территории	89
21	ПРОЕКТ ПО ВНЕСЕНИЮ ИЗМЕНЕНИЙ В ПРОЕКТ МЕЖЕВАНИЯ ТЕРРИТОРИИ	91
22	1. ПРОЕКТ МЕЖЕВАНИЯ ТЕРРИТОРИИ. ТЕКСТОВАЯ ЧАСТЬ	92
23	2. ПРОЕКТ МЕЖЕВАНИЯ ТЕРРИТОРИИ. ЧЕРТЕЖИ МЕЖЕВАНИЯ ТЕРРИТОРИИ	234
24	3. МАТЕРИАЛЫ ПО ОБОСНОВАНИЮ ПРОЕКТА МЕЖЕВАНИЯ ТЕРРИТОРИИ. ПОЯСНИТЕЛЬНАЯ ЗАПИСКА	236
25	4. МАТЕРИАЛЫ ПО ОБОСНОВАНИЮ ПРОЕКТА МЕЖЕВАНИЯ ТЕРРИТОРИИ. ГРАФИЧЕСКАЯ ЧАСТЬ	237
26	ЗАКЛЮЧЕНИЕ	239
27	Постановление Администрации города Барнаула от 10.02.2025 № 169 «О подготовке проекта по внесению изменений в проект планировки и проект межевания поселка Центральный городского округа - города Барнаула Алтайского края, в отношении земельного участка с кадастровым номером 22:61:050601:1998»	-
28	Технический отчет по результатам инженерно-геодезических изысканий 25/67-ИГДИ от 20.05.2025 в электронном виде в формате pdf на CD-диске	-
29	Этапы строительства в формате xlsx на CD-диске	-

## ВВЕДЕНИЕ

В соответствии с ч. 21 ст. 45 Градостроительного Кодекса Российской Федерации от 29 декабря 2004 года № 190-ФЗ внесение изменений в документацию по планировке территории допускается путем утверждения ее отдельных частей с соблюдением требований об обязательном опубликовании такой документации в порядке, установленном законодательством. В указанном случае согласование документации по планировке территории осуществляется применительно к утверждаемым частям.

Документация по планировке территории – Проект по внесению изменений в проект планировки и проект межевания поселка Центральный городского округа - города Барнаула Алтайского края, в отношении земельного участка с кадастровым номером 22:61:050601:1998 (далее - Проект) - выполнена в соответствии с требованиями:

1. Градостроительного Кодекса Российской Федерации от 29 декабря 2004 года № 190-ФЗ;
2. Земельного Кодекса Российской Федерации от 25 октября 2001 года № 136-ФЗ;
3. Федерального закона Российской Федерации от 13 июля 2015 № 218-ФЗ «О государственной регистрации недвижимости»;
4. Приказа Министерства строительства и жилищно-коммунального хозяйства РФ от 25 апреля 2017 года № 738/пр «Об утверждении видов элементов планировочной структуры»;
5. Инструкции о порядке проектирования и установления красных линий в городах и других поселениях Российской Федерации (РДС 30-201-98), утвержденной Постановлением Госстроя Российской Федерации от 06.04.1998 № 18-30 (далее – Инструкция);
6. Свода правил 42.13330.2016 «Градостроительство. Планировка и застройка городских и сельских поселений. Актуализированная редакция СНиП 2.07.01-89\*», дата введения 01.07.2017;
7. Свода правил по проектированию и строительству 30-102-99 «Планировка и застройка территорий малоэтажного жилищного строительства», дата введения 01.01.2000;
8. Свода правил 4.13130.2013 «Системы противопожарной защиты. Ограничение распространения пожара на объектах защиты. Требования объемно-планировочным и конструктивным решениям», дата введения 24.06.2013;
9. Нормативов градостроительного проектирования Алтайского края, утвержденных Постановлением Правительства Алтайского края от 29.12.2022 № 537 (далее - Нормативы);



10. Генерального плана городского округа - города Барнаула Алтайского края, утвержденного Решением Барнаульской городской Думы от 30.08.2019 № 344 (далее - Генплан);

11. Правил землепользования и застройки городского округа - города Барнаула Алтайского края, утвержденных Решением Барнаульской городской Думы от 25.12.2019 № 447 (далее – Правила);

12. иных действующих государственных регламентов, норм, правил, стандартов.

Работы по изготовлению Проекта проведены на основании Постановления Администрации города Барнаула от 10.02.2025 № 169 «О подготовке проекта по внесению изменений в проект планировки и проект межевания поселка Центральный городского округа - города Барнаула Алтайского края, в отношении земельного участка с кадастровым номером 22:61:050601:1998» за счет средств собственников земельного участка с кадастровым номером 22:61:050601:1998.

Согласно ч. 1 ст. 41 Градостроительного Кодекса Российской Федерации от 29 декабря 2004 года № 190-ФЗ подготовка документации по планировке территории осуществляется в целях обеспечения устойчивого развития территорий, в том числе выделения элементов планировочной структуры, установления границ земельных участков, установления границ зон планируемого размещения объектов капитального строительства.

В соответствии с ч. 1 ст. 42 Градостроительного Кодекса Российской Федерации от 29 декабря 2004 года № 190-ФЗ подготовка проектов планировки территории осуществляется для выделения элементов планировочной структуры, установления границ территорий общего пользования, границ зон планируемого размещения объектов капитального строительства, определения характеристик и очередности планируемого развития территории.

Согласно ч. 2 ст. 43 Градостроительного Кодекса Российской Федерации от 29 декабря 2004 года № 190-ФЗ разработка Проекта межевания территории проводится с целью

- 1) определения местоположения границ образуемых земельных участков;
- 2) установления, изменения, отмены красных линий для застроенных территорий.

Графическая часть Проекта, сведения о координатах характерных точек границ образуемых земельных участков, красных линий, зон планируемого размещения объектов капитального строительства, границ территории, в отношении которой разработан Проект, приведены в соответствии с системой координат, используемой для ведения Единого государственного реестра недвижимости (далее - ЕГРН): МСК-22, зона 2 (п. 1 ч. 3 ст. 41.1, п. 5 ч. 5 ст. 43 Градостроительного Кодекса Российской Федерации от 29 декабря 2004 года № 190-ФЗ).

Исходные данные для оформления Проекта:

1. цифровой топографический план М 1:500, подготовленный в результате инженерно-геодезических изысканий;
2. схема и список координат красных линий, выданные Комитетом по строительству, архитектуре и развитию города Барнаула;
3. псевдовекторная единая электронная картографическая основа (Росреестр);
4. сведения, внесенные в ЕГРН, в виде кадастровых планов территории, выписок из ЕГРН об объекте недвижимости;
5. Постановление Администрации города Барнаула от 10.02.2025 № 169 «О подготовке проекта по внесению изменений в проект планировки и проект межевания поселка Центральный городского округа - города Барнаула Алтайского края, в отношении земельного участка с кадастровым номером 22:61:050601:1998»;
6. Проект планировки и проект межевания поселка Центральный городского округа - города Барнаула Алтайского края, утвержденный Постановлением Администрации города Барнаула от 29.11.2017 № 2377 (в редакции Постановления от 14.01.2025 № 31);
7. Технический отчет по результатам инженерно-геодезических изысканий 25/67-ИГДИ от 20.05.2025, выполненный ООО «Агростройинвест».

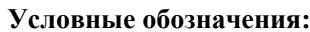
**ОБЩЕСТВО С ОГРАНИЧЕННОЙ ОТВЕТСТВЕННОСТЬЮ  
«АГРОСТРОЙИНВЕСТ»**











656037, край Алтайский, г. Барнаул,  
ул. Северо-Западная, 3а, офис 301  
тел: 8(3852)777628

***ПРОЕКТ ПО ВНЕСЕНИЮ ИЗМЕНЕНИЙ В ПРОЕКТ ПЛАНИРОВКИ  
поселка Центральный городского округа - города Барнаула Алтайского края,  
в отношении земельного участка с кадастровым номером 22:61:050601:1998***

**1. ПРОЕКТ ПЛАНИРОВКИ ТЕРРИТОРИИ. ЧЕРТЕЖИ ПЛАНИРОВКИ ТЕРРИТОРИИ**

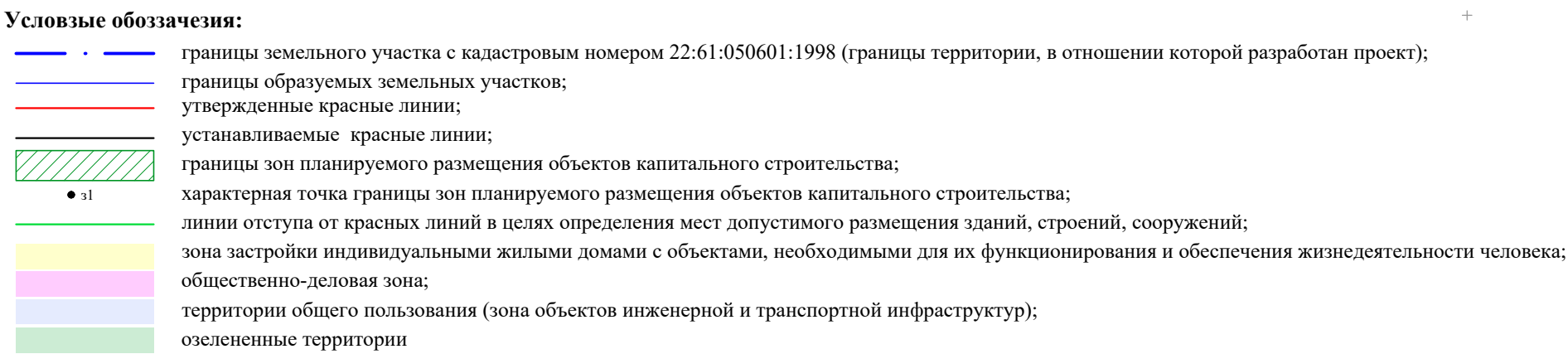




	границы земельного участка с кадастровым номером 22:61:050601:1998 (границы территории, в отношении которой разработан проект);
	утвержденные красные линии;
	красные линии, подлежащие отмене;
	устанавливаемые красные линии;
	характерная точка красных линий;
	новая характерная точка красных линий;
	обозначение планируемых элементов планировочной структуры (номер квартала);
	зона застройки жилыми домами с объектами, необходимыми для их функционирования и обеспечения жизнедеятельности человека;
	общественно-деловая зона;
	территории общего пользования (зона объектов инженерной и транспортной инфраструктуры);
	освоенные территории

[illegible]





						<p>Проект по внесению изменений в проект планировки и проект межевания поселка (Центральный городского округа – города Барнаула Алтайского края, в отношении земельного участка с кадастровым номером 22:05:00601:1998</p>			
изм.	кол.уч.	лист	№ док.	подпись	дата				
Директор		А.О.	Карынов		25.09.25	Проект планировки территории		стадия	лист
Выполнила		Ю.М.	Хмелева		25.09.25	Основная часть		пп	2
						Чертеж планировки территории			
						Границы зон планирования размещения объектов капитального строительства		000 "Агростройинвест"	
						М.12000.		г. Барнаул	



## 2. ПОЛОЖЕНИЕ О ХАРАКТЕРИСТИКАХ ПЛАНИРУЕМОГО РАЗВИТИЯ ТЕРРИТОРИИ

Проектируемая территория земельного участка с кадастровым номером 22:61:050601:1998 расположена в границах поселка Центральный городского округа - города Барнаула Алтайского края, в отношении территории которого Постановлением Администрации города Барнаула от 29.11.2017 № 2377 (в редакции Постановления от 14.01.2025 № 31) утвержден проект планировки и проект межевания.

Таблица 1

Перечень координат границ территории, в отношении которой разработан Проект по внесению изменений в проект планировки и проект межевания поселка Центральный городского округа - города Барнаула Алтайского края

Координаты, м		1	2	1	2
X	Y				
1	2				
584996,77	2373331,65	584765,15	2373928,63	584122,16	2374269,17
584998,52	2373334,41	584631,75	2374013,41	583989,11	2374349,41
585200,49	2373652,69	584602,27	2374031,85	583810,28	2374256,32
585053,50	2373745,85	584576,89	2374053,83	583761,59	2374250,54
584918,35	2373831,52	584493,11	2374147,98	583718,52	2374206,24
		584332,94	2374328,33	584111,07	2373936,64
		584295,98	2374305,54	584996,77	2373331,65

Согласно Генплану проектируемая территория расположена в планируемой функциональной зоне застройки индивидуальными жилыми домами, а также в планируемой общественно-деловой зоне (зона специализированной общественной застройки, многофункциональная зона).

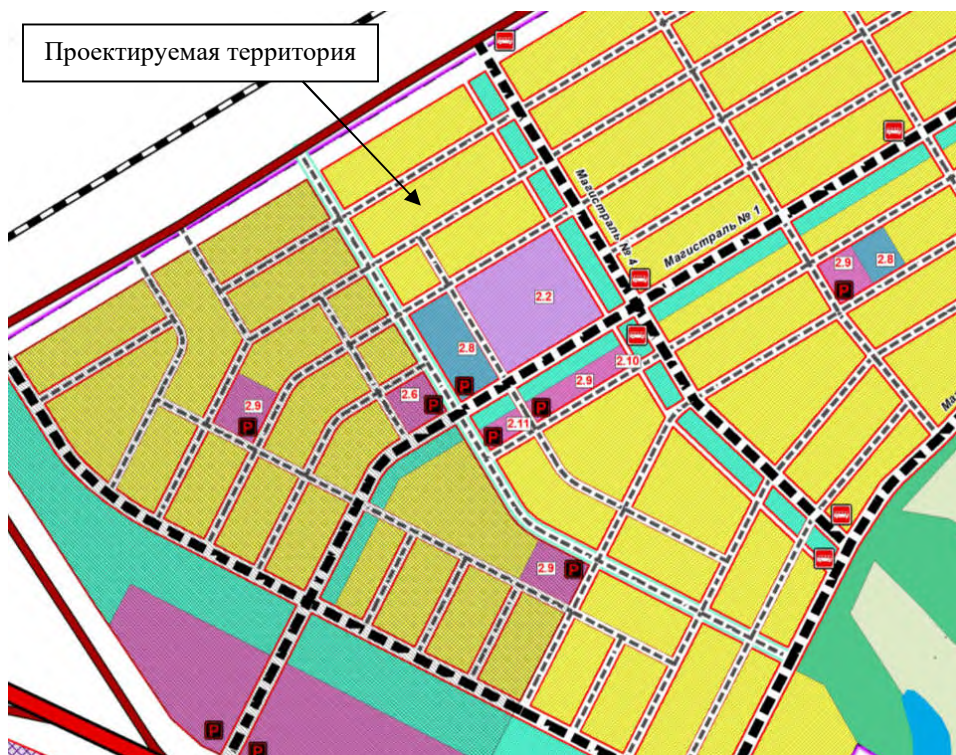
### Фрагмент Генплана

Карта функциональных зон городского округа - города Барнаула Алтайского края



В зоне специализированной общественной застройки Генпланом предусмотрено строительство школы в целях оказания образовательных услуг в области начального, среднего образования (1.2.93), а также строительство образовательного учреждения дополнительного образования детей (1.2.145).

## Фрагмент проекта планировки территории



Проектом планировки и межевания территории, утвержденным Постановлением Администрации города Барнаула от 29.11.2017 № 2377 (в редакции Постановления от 14.01.2025 № 31), в общественно-деловой зоне предусмотрено размещение начальной школы – детского сада (2.2), плоскостного спортивного сооружения (2.8), объекта торговли (2.9), предприятия общественного питания (2.10), предприятия бытового обслуживания (2.11).

Проектные решения в отношении земельного участка с кадастровым номером 22:61:050601:1998 предложенные Проектом планировки и межевания территории, утвержденным Постановлением Администрации города Барнаула от 29.11.2017 № 2377 (в редакции Постановления от 14.01.2025 № 31), не соответствуют планируемым к размещению объектам местного значения, содержащимся в Генплане, а также интересам собственников указанного земельного участка.

В соответствии с нормами действующего законодательства Российской Федерации подготовка документации по планировке территории осуществляется в т.ч. на основании документов территориального планирования (ч. 10 ст. 45 Градостроительного Кодекса Российской Федерации от 29 декабря 2004 года № 190-ФЗ).



Согласно ч. 1 ст. 42 Градостроительного Кодекса Российской Федерации от 29 декабря 2004 года № 190-ФЗ подготовка проектов планировки территории осуществляется для

1. выделения элементов планировочной структуры;
2. установления границ территорий общего пользования;
3. установления границ зон планируемого размещения объектов капитального строительства;
4. определения характеристик и очередности планируемого развития территории.

Проектом не предусмотрено размещение объектов федерального и регионального значения. В Проекте планировки территории соответствующие разделы отсутствуют.

## 2.1. Элементы планировочной структуры

*Элемент планировочной структуры* - часть территории поселения, городского округа или межселенной территории муниципального района (квартал, микрорайон, район и иные подобные элементы) (п. 35 ст. 1 Градостроительного Кодекса Российской Федерации от 29 декабря 2004 года № 190-ФЗ).

В соответствии с п. 5.4. СП 42.13330.2016 территории жилой зоны организуются в виде следующих элементов планировочной структуры: микрорайон и квартал, район.

Согласно п. 3.16а, п. 3.20 СП 42.13330.2016 *квартал* - элемент планировочной структуры территории (единица застройки различного функционального назначения), не расчлененный улично-дорожной сетью, в границах красных линий улично-дорожной сети, полос отвода линейных объектов инженерной и транспортной инфраструктуры, территорий общего пользования. *Микрорайон* - элемент планировочной структуры городского и сельского поселения, не расчлененный магистральными улицами и дорогами, в границах красных линий магистральных или местных улиц, полос отвода железнодорожного транспорта наземного внеуличного транспорта общего пользования, границ рекреационных зон.

Границами кварталов являются красные линии (Примечание 3 к Таблице Б.1 СП 42.13330.2016).

В соответствии с п. 8.9 СП 4.13130.2013 въезды (выезды) на территорию микрорайонов и кварталов следует предусматривать на расстоянии не более 300 м один от другого.

Проектируемая территория расположена в пределах

планируемой жилой зоны п. Центральный, которая представляет собой *жилой район перспективной индивидуальной жилой застройки с объектами, обеспечивающими обслуживание населения* (объекты коммунальной, транспортной и социальной инфраструктуры);

планируемой общественно-деловой зоны п. Центральный в составе многофункциональной зоны и зоны специализированной общественной застройки.

С учетом положений Генплана в границах проектируемой территории проектом планировки выделены 30 кварталов, границами которых являются устанавливаемые и утвержденные красные линии, границы земельных участков, сведения о которых внесены в ЕГРН.

Жилые кварталы 1, 9, 12, 15, 30 с односторонней застройкой объектами индивидуального жилищного строительства, блокированной жилой застройкой, а также объектами, обеспечивающими обслуживание населения.

Жилые кварталы 2, 4, 21, 23, 25 с двусторонней застройкой объектами индивидуального жилищного строительства, блокированной жилой застройкой.

Жилые кварталы 5, 16-20, 22, 24, 26-29 с трехсторонней застройкой объектами индивидуального жилищного строительства.

Жилые кварталы 6-8 с четырехсторонней застройкой объектами индивидуального жилищного строительства.

Кварталы 3, 10-11, 13-14 представляют собой общественно-деловую зону.

## 2.2. Территории общего пользования

*Территории общего пользования* - территории, которыми беспрепятственно пользуется неограниченный круг лиц (в том числе площади, улицы, проезды, набережные, береговые полосы водных объектов общего пользования, скверы, бульвары) (п. 12 ст. 1 Градостроительного Кодекса Российской Федерации от 29 декабря 2004 года № 190-ФЗ).

*Красные линии* - линии, которые обозначают границы территорий общего пользования и подлежат установлению, изменению или отмене в документации по планировке территории (п. 11 ст. 1 Градостроительного Кодекса Российской Федерации от 29 декабря 2004 года № 190-ФЗ).

Согласно ч. 12 ст. 85 Земельного Кодекса Российской Федерации от 25 октября 2001 года № 136-ФЗ земельные участки общего пользования, занятые площадями, улицами, проездами, автомобильными дорогами, набережными, скверами, бульварами, водными объектами, пляжами и другими объектами, могут включаться в состав различных территориальных зон и не подлежат приватизации.

Постановлением Администрации города Барнаула от 06.09.2019 № 1494 утвержден проект планировки улично-дорожной сети городского округа - города Барнаула Алтайского

края, согласно которому на проектируемой территории расположены улицы и дороги местного значения.

Проектом планировки предлагается установить территории общего пользования - территории, занятые улицами местного значения.

В соответствии с п. 11.1 СП 42.13330.2016 при планировании развития населенного пункта следует обеспечивать сбалансированное развитие территории и транспортных сетей. Проектировать транспортную сеть и улично-дорожную сеть городских и сельских поселений следует в виде единой системы в увязке с планировочной структурой поселения и прилегающей к нему территории, обеспечивающей удобные, быстрые и безопасные транспортные связи со всеми функциональными зонами, с другими поселениями системы расселения, объектами, расположенными в пригородной зоне, объектами внешнего транспорта и автомобильными дорогами общей сети. Структура улично-дорожной сети должна обеспечивать возможность альтернативных маршрутов движения по дублирующим направлениям.

Согласно п. 8.13 СП 4.13130.2013 тупиковые проезды (подъезды) должны заканчиваться площадками для разворота пожарной техники размером не менее чем 15 x 15 метров. Максимальная протяженность тупикового проезда не должна превышать 150 метров.

Проектируемая территория расположена в границах сельского населенного пункта - поселок Центральный города Барнаула Алтайского края.

***В соответствии с п. 11.6 СП 42.13330.2016 классификацию и расчетные параметры улиц и дорог сельских поселений следует принимать по таблицам 11.3 и 11.4.***

*Основные улицы сельского поселения* - проходят по всей территории сельского населенного пункта, осуществляют основные транспортные и пешеходные связи, а также связь территории жилой застройки с общественным центром. Выходят на внешние дороги.

На проектируемой территории расположена улица Солонешенская, обеспечивающая основные транспортные и пешеходные связи, а также связь территории жилой застройки с общественным центром, шириной в устанавливаемых красных линиях 30 м. Поперечный профиль улицы Солонешенская (проектируемый профиль 1-1) представлен в Проекте планировки и межевания территории поселка Центральный городского округа - города Барнаула Алтайского края, утвержденном Постановлением Администрации города Барнаула от 29.11.2017 № 2377 (в редакции Постановления от 14.01.2025 № 31). Внесение изменений в местоположение и параметры улицы Солонешенская Проектом не предусмотрено.

*Местные улицы* обеспечивают связь жилой застройки с основными улицами. Система улиц и проездов на проектируемой территории представляет собой улицы местного значения, обеспечивающие подъезд к каждому земельному участку, шириной в устанавливаемых

красных линиях от 10 м до 20 м.

Система улиц и проездов на проектируемой территории включает проезжую часть, тротуары, озелененные территории. Кроме того, система улиц и проездов на проектируемой территории обеспечивает размещение инженерных коммуникаций.

Таблица 2

Параметры улиц местного значения на проектируемой территории\*

Категория	Ширина полосы движения, м	Число полос движения	Ширина пешеходной части тротуара, м
Местные улицы	3	2	1,5

\* с учетом Таблицы 11.4 СП 42.13330.2016

Таблица 3

Каталог координат красных линий

Обозначение характерных точек*	Координаты, м		1	2	3
	X	Y			
1	2	3	10	584521,01	2373540,33
1	584846,11	2373158,52	9	584588,52	2373497,41
н1	584957,82	2373334,03			
н2	584891,73	2373379,18	11	584397,62	2373472,01
2	584778,74	2373201,41	12	584433,65	2373489,45
1	584846,11	2373158,52	13	584441,32	2373493,55
			14	584448,65	2373498,24
3	584761,81	2373212,50	15	584455,57	2373503,49
н3	584875,20	2373390,47	16	584462,07	2373509,29
н4	584809,12	2373435,61	17	584468,09	2373515,57
4	584694,35	2373255,06	18	584473,59	2373522,30
3	584761,81	2373212,50	19	584478,55	2373529,46
			н11	584537,03	2373621,46
5	584756,74	2373390,49	н12	584226,49	2373833,58
н5	584792,59	2373446,89	20	584223,28	2373832,03
н6	584726,49	2373492,05	11	584397,62	2373472,01
6	584689,22	2373433,41			
5	584756,74	2373390,49	21	584043,55	2373767,22
			22	584201,07	2373843,50
7	584672,33	2373444,14	н13	584195,68	2373854,62
н7	584709,96	2373503,34	н14	584131,30	2373898,60
н8	584644,43	2373548,10	23	584008,68	2373839,23
8	584605,41	2373486,69	21	584043,55	2373767,22
7	584672,33	2373444,14			
			24	583999,96	2373857,23
9	584588,52	2373497,41	н15	584112,26	2373911,61
н9	584627,91	2373559,38	н16	584031,57	2373966,98
н10	584561,82	2373604,53	25	583962,91	2373933,73
			24	583999,96	2373857,23

1	2	3
26	583954,20	2373951,74
н17	584012,59	2373980,01
н18	583935,11	2374033,23
27	583918,61	2374025,24
26	583954,20	2373951,74
н19	585150,85	2373637,65
28	585166,95	2373662,97
29	584930,63	2373813,19
н20	584914,53	2373787,87
н19	585150,85	2373637,65
н21	584897,65	2373798,61
30	584913,76	2373823,92
31	584762,40	2373920,13
н22	584746,36	2373894,85
н21	584897,65	2373798,61
32	584605,66	2373729,45
33	584712,93	2373898,24
н23	584670,24	2373925,49
н24	584562,86	2373756,59
32	584605,66	2373729,45
н25	584975,00	2373361,05
н26	584992,31	2373388,29
н27	584756,01	2373538,50
н28	584743,66	2373519,07
н25	584975,00	2373361,05
н29	584998,75	2373398,42
н30	585030,94	2373449,05
н31	584794,64	2373599,26
н32	584762,45	2373548,63
н29	584998,75	2373398,42
н33	585037,38	2373459,18
н34	585069,57	2373509,81
н35	585020,61	2373540,93
н36	584988,43	2373490,30
н33	585037,38	2373459,18
н41	585080,03	2373526,26

1	2	3
н42	585144,41	2373627,53
н43	585095,44	2373658,65
н44	585031,07	2373557,39
н41	585080,03	2373526,26
н45	585019,26	2373564,90
н46	585083,63	2373666,16
н47	585033,00	2373698,35
н48	584968,63	2373597,09
н45	585019,26	2373564,90
н49	584956,81	2373604,60
н50	585021,19	2373705,86
н51	584970,55	2373738,04
н52	584906,18	2373636,79
н49	584956,81	2373604,60
н53	584894,36	2373644,30
н54	584958,73	2373745,56
н55	584908,09	2373777,75
н56	584843,73	2373676,49
н53	584894,36	2373644,30
н57	584720,70	2373520,23
н58	584771,63	2373600,36
н59	584620,25	2373696,46
н60	584572,55	2373621,42
н57	584720,70	2373520,23
н61	584547,77	2373638,35
н62	584594,91	2373712,55
н63	584552,13	2373739,71
н64	584505,88	2373666,96
н61	584547,77	2373638,35
н65	584515,49	2373719,36
н66	584654,98	2373938,77
н67	584604,35	2373970,97
н68	584464,86	2373751,55
н65	584515,49	2373719,36
н69	584453,04	2373759,06
н70	584592,54	2373978,48
н71	584553,66	2374003,21

1	2	3
н72	584544,57	2374013,25
н73	584395,61	2373795,78
н74	584400,00	2373792,78
н69	584453,04	2373759,06
н75	584384,07	2373803,70
н76	584534,91	2374023,92
н77	584493,52	2374069,66
н78	584334,56	2373837,60
н75	584384,07	2373803,70
н79	584323,01	2373845,51
н80	584483,86	2374080,34
н81	584442,46	2374126,08
н82	584273,51	2373879,42
н79	584323,01	2373845,51
н83	584261,96	2373887,33
н84	584346,73	2374011,09
н85	584297,23	2374044,99
н86	584212,46	2373921,24
н83	584261,96	2373887,33
н87	584354,64	2374022,64
н88	584432,81	2374136,75
н89	584391,41	2374182,50
н90	584305,14	2374056,54
н87	584354,64	2374022,64
н91	584200,91	2373929,15
н92	584285,68	2374052,90
н93	584236,18	2374086,81
н94	584151,41	2373963,06
н91	584200,91	2373929,15
н95	584293,59	2374064,45
н96	584381,75	2374193,17
н97	584359,68	2374217,56
н98	584336,58	2374233,39
н99	584244,09	2374098,36
н95	584293,59	2374064,45
н100	584139,86	2373970,97
н101	584224,63	2374094,72

1	2	3
н102	584175,13	2374128,63
н103	584090,36	2374004,87
н100	584139,86	2373970,97
н104	584232,54	2374106,27
н105	584325,03	2374241,30
н106	584298,37	2374259,56
н107	584259,19	2374251,36
н108	584183,04	2374140,18
н104	584232,54	2374106,27
н109	584078,81	2374012,79
н110	584228,00	2374230,59
н111	584212,08	2374241,50
н112	584154,49	2374229,45
н113	584029,31	2374046,69
н109	584078,81	2374012,79
н114	584017,76	2374054,60
н115	584126,53	2374213,40
н116	584075,06	2374244,44
н117	583968,26	2374088,51
н114	584017,76	2374054,60
н118	583956,71	2374096,42
н119	584063,05	2374251,68
н120	584011,59	2374282,72
н121	583907,20	2374130,33
н118	583956,71	2374096,42
н122	583895,65	2374138,24
н123	583999,58	2374289,96
н124	583987,47	2374297,26
н125	583901,03	2374252,27
н126	583846,15	2374172,15
н122	583895,65	2374138,24
н37	584979,99	2373495,66
н38	585012,18	2373546,30
н39	584833,26	2373660,02
н40	584801,08	2373609,39
н37	584979,99	2373495,66
н127	583718,52	2374206,24

1	2	3
н128	583857,70	2374110,66
н129	584111,07	2373936,64
н130	584489,36	2373678,25
н131	584507,98	2373707,54
н132	584389,89	2373782,74
н133	583754,11	2374218,23
н134	583753,54	2374217,40
н135	583739,03	2374227,34
н127	583718,52	2374206,24
н136	583749,64	2374238,25
н137	583833,37	2374180,91
н138	583867,27	2374230,41
н139	583834,21	2374253,06
н140	583842,68	2374265,43
н141	583859,10	2374254,19
н142	583858,54	2374253,36
н143	583875,18	2374241,96

1	2	3
н144	583890,44	2374264,22
н145	583988,03	2374315,03
н146	584121,17	2374234,74
н147	584300,93	2374272,35
н148	584367,62	2374226,67
н149	584561,47	2374012,46
н150	584721,04	2373910,95
н151	584737,14	2373936,27
н152	584593,05	2374027,78
н153	584577,07	2374039,93
н154	584313,48	2374331,21
н155	584233,37	2374292,44
н156	584122,16	2374269,17
н157	583989,11	2374349,41
н158	583810,28	2374256,32
н159	583761,59	2374250,54
н136	583749,64	2374238,25

\*обозначение характерных точек красных линий согласно Чертежу планировки территории (лист 1)

### 2.3. Зоны планируемого размещения объектов капитального строительства

Проектом планировки территории выделены *зоны планируемого размещения объектов капитального строительства жилого, общественно-делового и коммунального назначения, а также зоны планируемого размещения объектов инженерной и транспортной инфраструктуры.*

*Зоны планируемого размещения объектов капитального строительства жилого, общественно-делового и коммунального назначения - это 30 кварталов, планировка территории которых выполнена с учетом возможности автономного строительства каждого объекта, подъезда к нему и благоустройства внутренней (придомовой) территории.*

Размещение жилых домов планируется по периметру квартала с ориентацией главных фасадов жилых зданий на улицы. Усадебный, одно-, двухквартирный дом должен отстоять от красной линии улиц не менее чем на 5 м, от красной линии проездов - не менее чем на 3 м (п. 5.3.2 СП 30-102-99). До границы соседнего приквартирного участка расстояния по санитарно-бытовым условиям должны быть не менее: от усадебного, одно-двухквартирного и блокированного дома - 3 м; от постройки для содержания скота и птицы - 4 м; от других по-

строек (бани, гаража и др.) - 1 м; от стволов высокорослых деревьев - 4 м; среднерослых - 2 м; от кустарника - 1 м (п. 5.3.4 СП 30-102-99).

Расстояния от общеобразовательных организаций (стены здания) до красной линии магистральных улиц в сельских поселениях составляет 10 м (Таблица 10.4 СП 42.13330.2016).

Таблица 4

Каталог координат зон планируемого размещения объектов капитального строительства

Обозначение характерных точек*	Координаты, м	
	X	Y
1	2	3
з1	584975,28	2373393,19
з2	584963,64	2373374,87
з3	584973,55	2373368,10
з4	584985,41	2373386,75
з1	584975,28	2373393,19
з5	584958,40	2373403,92
з6	584947,11	2373386,16
з7	584958,68	2373378,26
з8	584970,22	2373396,41
з5	584958,40	2373403,92
з9	584941,10	2373414,92
з10	584930,17	2373397,73
з11	584942,15	2373389,54
з12	584953,34	2373407,14
з9	584941,10	2373414,92
з13	584922,87	2373426,51
з14	584912,33	2373409,92
з15	584925,22	2373401,11
з16	584936,04	2373418,14
з13	584922,87	2373426,51
з17	584903,89	2373438,58
з18	584893,74	2373422,61
з19	584907,37	2373413,30
з20	584917,81	2373429,73
з17	584903,89	2373438,58

1	2	3
з21	584884,48	2373450,92
з22	584874,74	2373435,59
з23	584888,78	2373426,00
з24	584898,82	2373441,80
з21	584884,48	2373450,92
з25	584864,56	2373463,58
з26	584855,24	2373448,91
з27	584869,78	2373438,98
з28	584879,41	2373454,13
з25	584864,56	2373463,58
з29	584844,30	2373476,45
з30	584835,41	2373462,46
з31	584850,28	2373452,30
з32	584859,50	2373466,79
з29	584844,30	2373476,45
з33	584823,46	2373489,70
з34	584815,00	2373476,40
з35	584830,45	2373465,84
з36	584839,24	2373479,67
з33	584823,46	2373489,70
з37	584801,77	2373503,49
з38	584793,77	2373490,90
з39	584810,05	2373479,78
з40	584818,40	2373492,92
з37	584801,77	2373503,49
з41	584779,58	2373517,60
з42	584772,04	2373505,74
з43	584788,81	2373494,29
з44	584796,71	2373506,71



1	2	3
341	584779,58	2373517,60
345	584757,55	2373531,60
346	584750,48	2373520,47
347	584767,08	2373509,13
348	584774,51	2373520,82
345	584757,55	2373531,60
349	584998,89	2373430,33
350	584987,09	2373411,76
351	584997,21	2373405,32
352	585009,02	2373423,89
349	584998,89	2373430,33
353	584982,01	2373441,05
354	584970,21	2373422,49
355	584982,02	2373414,98
356	584993,82	2373433,54
353	584982,01	2373441,05
357	584965,13	2373451,78
358	584953,33	2373433,22
359	584965,14	2373425,71
360	584976,95	2373444,27
357	584965,13	2373451,78
361	584948,25	2373462,51
362	584936,45	2373443,95
363	584948,26	2373436,44
364	584960,07	2373455,00
361	584948,25	2373462,51
365	584931,37	2373473,24
366	584919,57	2373454,68
367	584931,39	2373447,16
368	584943,19	2373465,73
365	584931,37	2373473,24
369	584914,49	2373483,97
370	584902,69	2373465,40
371	584914,51	2373457,89
372	584926,31	2373476,46
369	584914,49	2373483,97

1	2	3
373	584897,62	2373494,70
374	584885,81	2373476,13
375	584897,63	2373468,62
376	584909,43	2373487,19
373	584897,62	2373494,70
377	584880,74	2373505,43
378	584868,94	2373486,86
379	584880,75	2373479,35
380	584892,55	2373497,92
377	584880,74	2373505,43
381	584863,86	2373516,16
382	584852,06	2373497,59
383	584863,87	2373490,08
384	584875,67	2373508,65
381	584863,86	2373516,16
385	584846,98	2373526,89
386	584835,18	2373508,32
387	584846,99	2373500,81
388	584858,79	2373519,38
385	584846,98	2373526,89
389	584830,10	2373537,62
390	584818,30	2373519,05
391	584830,11	2373511,54
392	584841,92	2373530,11
389	584830,10	2373537,62
393	584813,22	2373548,35
394	584801,42	2373529,78
395	584813,24	2373522,27
396	584825,04	2373540,83
393	584813,22	2373548,35
397	584796,34	2373559,07
398	584784,54	2373540,51
399	584796,36	2373533,00
3100	584808,16	2373551,56
397	584796,34	2373559,07
3101	584781,15	2373568,73
3102	584769,35	2373550,16

1	2	3
з103	584779,48	2373543,73
з104	584791,28	2373562,29
з101	584781,15	2373568,73
з105	585012,24	2373428,95
з106	585024,04	2373447,52
з107	585013,91	2373453,96
з108	585002,11	2373435,39
з105	585012,24	2373428,95
з109	584997,03	2373464,68
з110	584985,23	2373446,12
з111	584997,04	2373438,61
з112	585008,84	2373457,17
з109	584997,03	2373464,68
з113	584980,15	2373475,41
з114	584968,35	2373456,85
з115	584980,16	2373449,34
з116	584991,97	2373467,90
з113	584980,15	2373475,41
з117	584963,27	2373486,14
з118	584951,47	2373467,58
з119	584963,29	2373460,07
з120	584975,09	2373478,63
з117	584963,27	2373486,14
з121	584946,39	2373496,87
з122	584934,59	2373478,31
з123	584946,41	2373470,79
з124	584958,21	2373489,36
з121	584946,39	2373496,87
з125	584929,51	2373507,60
з126	584917,71	2373489,03
з127	584929,53	2373481,52
з128	584941,33	2373500,09
з125	584929,51	2373507,60
з129	584912,64	2373518,33
з130	584900,83	2373499,76
з131	584912,65	2373492,25
з132	584924,45	2373510,82

1	2	3
з129	584912,64	2373518,33
з133	584895,76	2373529,06
з134	584883,96	2373510,49
з135	584895,77	2373502,98
з136	584907,57	2373521,55
з133	584895,76	2373529,06
з137	584878,88	2373539,79
з138	584867,08	2373521,22
з139	584878,89	2373513,71
з140	584890,69	2373532,28
з137	584878,88	2373539,79
з141	584862,00	2373550,52
з142	584850,20	2373531,95
з143	584862,01	2373524,44
з144	584873,82	2373543,01
з141	584862,00	2373550,52
з145	584845,12	2373561,25
з146	584833,32	2373542,68
з147	584845,13	2373535,17
з148	584856,94	2373553,74
з145	584845,12	2373561,25
з149	584828,24	2373571,98
з150	584816,44	2373553,41
з151	584828,26	2373545,90
з152	584840,06	2373564,46
з149	584828,24	2373571,98
з153	584811,36	2373582,70
з154	584799,56	2373564,14
з155	584811,38	2373556,63
з156	584823,18	2373575,19
з153	584811,36	2373582,70
з157	584796,17	2373592,36
з158	584784,37	2373573,79
з159	584794,50	2373567,36
з160	584806,30	2373585,92
з157	584796,17	2373592,36

1	2	3
з161	585035,84	2373466,08
з162	585062,67	2373508,28
з163	585052,54	2373514,72
з164	585025,71	2373472,52
з161	585035,84	2373466,08
з165	585020,65	2373475,74
з166	585047,47	2373517,93
з167	585022,15	2373534,03
з168	584995,33	2373491,83
з165	585020,65	2373475,74
з169	584937,36	2373554,75
з170	584925,56	2373536,18
з171	584978,45	2373502,56
з172	584990,25	2373521,13
з169	584937,36	2373554,75
з173	584993,47	2373526,19
з174	585005,27	2373544,76
з175	584952,38	2373578,38
з176	584940,58	2373559,81
з173	584993,47	2373526,19
з177	584877,72	2373592,66
з178	584865,92	2373574,09
з179	584920,50	2373539,40
з180	584932,30	2373557,97
з177	584877,72	2373592,66
з181	584935,52	2373563,03
з182	584947,32	2373581,60
з183	584892,74	2373616,29
з184	584880,94	2373597,72
з181	584935,52	2373563,03
з185	584860,86	2373577,31
з186	584872,66	2373595,88
з187	584819,78	2373629,49
з188	584807,98	2373610,92
з185	584860,86	2373577,31
з189	584875,88	2373600,94
з190	584887,68	2373619,51

1	2	3
з191	584834,80	2373653,12
з192	584823,00	2373634,55
з189	584875,88	2373600,94
з193	585078,49	2373533,16
з194	585087,61	2373547,51
з195	585069,89	2373558,78
з196	585060,77	2373544,43
з193	585078,49	2373533,16
з197	585073,11	2373563,84
з198	585090,83	2373552,57
з199	585098,88	2373565,23
з200	585081,15	2373576,50
з197	585073,11	2373563,84
з201	585084,37	2373581,56
з202	585102,10	2373570,29
з203	585110,15	2373582,95
з204	585092,42	2373594,22
з201	585084,37	2373581,56
з205	585095,64	2373599,28
з206	585113,37	2373588,01
з207	585121,41	2373600,67
з208	585109,58	2373608,19
з209	585103,68	2373611,94
з205	585095,64	2373599,28
з210	585055,71	2373547,65
з211	585064,82	2373561,99
з212	585047,09	2373573,27
з213	585037,97	2373558,92
з210	585055,71	2373547,65
з214	585050,31	2373578,33
з215	585068,04	2373567,06
з216	585076,09	2373579,72
з217	585058,36	2373590,99
з214	585050,31	2373578,33
з218	585061,58	2373596,05
з219	585079,31	2373584,78
з220	585087,35	2373597,44

1	2	3
3221	585069,62	2373608,71
3218	585061,58	2373596,05
3222	585072,84	2373613,77
3223	585090,57	2373602,50
3224	585098,62	2373615,16
3225	585093,55	2373618,39
3226	585080,89	2373626,43
3222	585072,84	2373613,77
3227	585128,21	2373631,90
3228	585115,33	2373611,65
3229	585124,63	2373605,74
3230	585137,51	2373625,99
3227	585128,21	2373631,90
3231	585112,17	2373642,09
3232	585099,30	2373621,84
3233	585104,37	2373618,62
3234	585110,27	2373614,87
3235	585123,14	2373635,12
3231	585112,17	2373642,09
3236	585096,98	2373651,75
3237	585084,11	2373631,50
3238	585094,23	2373625,06
3239	585107,11	2373645,31
3236	585096,98	2373651,75
3240	585019,39	2373596,80
3241	585007,60	2373578,24
3242	585017,72	2373571,80
3243	585029,52	2373590,36
3240	585019,39	2373596,80
3244	585002,51	2373607,53
3245	584990,72	2373588,97
3246	585002,53	2373581,46
3247	585014,33	2373600,02
3248	585008,42	2373603,77
3244	585002,51	2373607,53
3249	584987,32	2373617,18
3250	584975,53	2373598,62

1	2	3
3251	584985,65	2373592,19
3252	584997,45	2373610,74
3249	584987,32	2373617,18
3253	585014,17	2373607,23
3254	585020,08	2373603,47
3255	585032,74	2373595,42
3256	585040,25	2373607,24
3257	585021,68	2373619,04
3253	585014,17	2373607,23
3258	585024,90	2373624,10
3259	585043,47	2373612,30
3260	585050,98	2373624,12
3261	585032,41	2373635,92
3258	585024,90	2373624,10
3262	585035,63	2373640,98
3263	585054,20	2373629,18
3264	585061,71	2373641,00
3265	585049,05	2373649,04
3266	585043,14	2373652,80
3262	585035,63	2373640,98
3267	584990,54	2373622,24
3268	585003,20	2373614,20
3269	585009,11	2373610,44
3270	585016,62	2373622,26
3271	584998,05	2373634,06
3267	584990,54	2373622,24
3272	585001,27	2373639,12
3273	585019,84	2373627,32
3274	585027,35	2373639,14
3275	585008,79	2373650,94
3272	585001,27	2373639,12
3276	585012,00	2373656,00
3277	585030,57	2373644,20
3278	585038,08	2373656,02
3279	585032,17	2373659,77
3280	585019,52	2373667,82
3276	585012,00	2373656,00

1	2	3
3281	585066,60	2373671,06
3282	585054,80	2373652,50
3283	585064,93	2373646,06
3284	585076,73	2373664,63
3281	585066,60	2373671,06
3285	585049,72	2373681,79
3286	585037,92	2373663,23
3287	585043,83	2373659,47
3288	585049,74	2373655,72
3289	585061,54	2373674,28
3285	585049,72	2373681,79
3290	585034,54	2373691,44
3291	585022,73	2373672,88
3292	585032,86	2373666,44
3293	585044,66	2373685,01
3290	585034,54	2373691,44
3294	584956,94	2373636,49
3295	584945,15	2373617,94
3296	584955,27	2373611,50
3297	584967,07	2373630,06
3294	584956,94	2373636,49
3298	584940,06	2373647,22
3299	584928,27	2373628,67
3300	584940,08	2373621,16
3301	584951,88	2373639,71
3302	584945,97	2373643,47
3298	584940,06	2373647,22
3303	584924,87	2373656,88
3304	584913,08	2373638,33
3305	584923,21	2373631,89
3306	584935,00	2373650,44
3303	584924,87	2373656,88
3307	584951,72	2373646,92
3308	584957,63	2373643,17
3309	584970,29	2373635,12
3310	584977,80	2373646,93
3311	584959,23	2373658,74
3307	584951,72	2373646,92

1	2	3
3312	584962,45	2373663,80
3313	584981,02	2373652,00
3314	584988,53	2373663,81
3315	584969,96	2373675,62
3312	584962,45	2373663,80
3316	584973,18	2373680,68
3317	584991,75	2373668,88
3318	584999,26	2373680,69
3319	584986,60	2373688,74
3320	584980,69	2373692,49
3316	584973,18	2373680,68
3321	584928,09	2373661,94
3322	584940,75	2373653,90
3323	584946,66	2373650,14
3324	584954,17	2373661,96
3325	584935,60	2373673,76
3321	584928,09	2373661,94
3326	584938,82	2373678,82
3327	584957,39	2373667,02
3328	584964,90	2373678,84
3329	584946,33	2373690,63
3326	584938,82	2373678,82
3330	584949,55	2373695,70
3331	584968,12	2373683,90
3332	584975,63	2373695,71
3333	584969,72	2373699,47
3334	584957,06	2373707,51
3330	584949,55	2373695,70
3335	585004,15	2373710,76
3336	584992,35	2373692,19
3337	585002,48	2373685,75
3338	585014,28	2373704,32
3335	585004,15	2373710,76
3339	584987,27	2373721,49
3340	584975,47	2373702,92
3341	584981,38	2373699,17
3342	584987,28	2373695,41

1	2	3
3343	584999,09	2373713,98
3339	584987,27	2373721,49
3344	584972,09	2373731,14
3345	584960,28	2373712,58
3346	584970,41	2373706,14
3347	584982,21	2373724,71
3344	584972,09	2373731,14
3348	584894,49	2373676,19
3349	584882,70	2373657,64
3350	584892,83	2373651,20
3351	584904,62	2373669,75
3348	584894,49	2373676,19
3352	584877,61	2373686,92
3353	584865,82	2373668,37
3354	584877,63	2373660,86
3355	584889,43	2373679,41
3356	584883,52	2373683,17
3352	584877,61	2373686,92
3357	584862,42	2373696,58
3358	584850,63	2373678,03
3359	584860,76	2373671,59
3360	584872,55	2373690,14
3357	584862,42	2373696,58
3361	584889,27	2373686,62
3362	584895,18	2373682,87
3363	584907,84	2373674,82
3364	584915,35	2373686,63
3365	584896,78	2373698,44
3361	584889,27	2373686,62
3366	584900,00	2373703,50
3367	584918,57	2373691,70
3368	584926,08	2373703,51
3369	584907,51	2373715,31
3366	584900,00	2373703,50
3370	584910,73	2373720,38
3371	584929,30	2373708,58
3372	584936,81	2373720,39

1	2	3
3373	584924,15	2373728,44
3374	584918,24	2373732,19
3370	584910,73	2373720,38
3375	584865,64	2373701,64
3376	584878,30	2373693,59
3377	584884,21	2373689,84
3378	584891,72	2373701,65
3379	584873,15	2373713,46
3375	584865,64	2373701,64
3380	584876,37	2373718,52
3381	584894,94	2373706,72
3382	584902,45	2373718,53
3383	584883,88	2373730,34
3380	584876,37	2373718,52
3384	584887,10	2373735,40
3385	584905,66	2373723,60
3386	584913,18	2373735,41
3387	584907,27	2373739,17
3388	584894,61	2373747,21
3384	584887,10	2373735,40
3389	584941,70	2373750,46
3390	584929,90	2373731,89
3391	584940,02	2373725,45
3392	584951,83	2373744,02
3389	584941,70	2373750,46
3393	584924,82	2373761,19
3394	584913,02	2373742,62
3395	584918,93	2373738,87
3396	584924,83	2373735,11
3397	584936,64	2373753,68
3393	584924,82	2373761,19
3398	584909,63	2373770,84
3399	584897,83	2373752,28
3400	584907,95	2373745,84
3401	584919,76	2373764,41
3398	584909,63	2373770,84
3402	585149,89	2373667,89

1	2	3
3403	585139,16	2373651,01
3404	585149,31	2373644,56
3405	585160,04	2373661,44
3402	585149,89	2373667,89
3406	585133,02	2373678,62
3407	585122,29	2373661,73
3408	585134,10	2373654,22
3409	585144,83	2373671,11
3406	585133,02	2373678,62
3410	585116,14	2373689,34
3411	585105,41	2373672,46
3412	585117,22	2373664,95
3413	585127,95	2373681,83
3410	585116,14	2373689,34
3414	585099,26	2373700,07
3415	585088,53	2373683,19
3416	585100,34	2373675,68
3417	585111,07	2373692,56
3414	585099,26	2373700,07
3418	585082,38	2373710,80
3419	585071,65	2373693,92
3420	585083,46	2373686,41
3421	585094,20	2373703,29
3418	585082,38	2373710,80
3422	585065,50	2373721,53
3423	585054,77	2373704,65
3424	585066,59	2373697,14
3425	585077,32	2373714,02
3422	585065,50	2373721,53
3426	585048,62	2373732,26
3427	585037,89	2373715,38
3428	585049,71	2373707,87
3429	585060,44	2373724,75
3426	585048,62	2373732,26
3430	585031,74	2373742,99
3431	585021,01	2373726,11
3432	585032,83	2373718,60

1	2	3
3433	585043,56	2373735,48
3430	585031,74	2373742,99
3434	585014,87	2373753,72
3435	585004,14	2373736,84
3436	585015,95	2373729,33
3437	585026,68	2373746,21
3434	585014,87	2373753,72
3438	584997,99	2373764,45
3439	584987,26	2373747,57
3440	584999,07	2373740,06
3441	585009,80	2373756,94
3438	584997,99	2373764,45
3442	584981,11	2373775,18
3443	584970,38	2373758,30
3444	584982,19	2373750,79
3445	584992,92	2373767,67
3442	584981,11	2373775,18
3446	584964,23	2373785,91
3447	584953,50	2373769,03
3448	584965,31	2373761,52
3449	584976,05	2373778,40
3446	584964,23	2373785,91
3450	584947,35	2373796,64
3451	584936,62	2373779,75
3452	584948,44	2373772,24
3453	584959,17	2373789,13
3450	584947,35	2373796,64
3454	584932,16	2373806,29
3455	584921,43	2373789,41
3456	584931,56	2373782,97
3457	584942,29	2373799,85
3454	584932,16	2373806,29
3458	584719,25	2373527,27
3459	584764,73	2373598,82
3460	584621,79	2373689,56
3461	584579,37	2373622,82
3458	584719,25	2373527,27

1	2	3
3462	584779,28	2373631,03
3463	584875,80	2373782,88
3464	584741,38	2373868,38
3465	584644,79	2373716,42
3462	584779,28	2373631,03
3466	584546,32	2373645,39
3467	584588,02	2373711,00
3468	584553,67	2373732,81
3469	584512,69	2373668,36
3466	584546,32	2373645,39
3470	584604,12	2373736,32
3471	584706,10	2373896,76
3472	584671,77	2373918,59
3473	584569,76	2373758,13
3470	584604,12	2373736,32
3474	584852,24	2373833,40
3475	584896,11	2373805,51
3476	584906,85	2373822,39
3477	584862,97	2373850,28
3474	584852,24	2373833,40
3478	584801,62	2373865,60
3479	584847,19	2373836,63
3480	584857,91	2373853,50
3481	584812,34	2373882,47
3478	584801,62	2373865,60
3482	584753,25	2373896,39
3483	584796,57	2373868,84
3484	584807,27	2373885,68
3485	584763,95	2373913,22
3482	584753,25	2373896,39
3486	584490,96	2373712,46
3487	584478,00	2373692,06
3488	584487,91	2373685,29
3489	584501,09	2373706,02
3486	584490,96	2373712,46
3490	584474,10	2373723,19

1	2	3
3491	584461,47	2373703,35
3492	584473,04	2373695,45
3493	584485,91	2373715,67
3490	584474,10	2373723,19
3494	584457,21	2373733,93
3495	584445,00	2373714,60
3496	584456,57	2373706,70
3497	584469,03	2373726,42
3494	584457,21	2373733,93
3498	584440,34	2373744,67
3499	584428,42	2373725,92
3500	584439,99	2373718,02
3501	584452,16	2373737,16
3498	584440,34	2373744,67
3502	584423,47	2373755,41
3503	584411,95	2373737,17
3504	584423,52	2373729,27
3505	584435,36	2373747,86
3502	584423,47	2373755,41
3506	584406,61	2373766,16
3507	584395,43	2373748,46
3508	584406,94	2373740,60
3509	584418,43	2373758,64
3506	584406,61	2373766,16
3510	584389,69	2373776,93
3511	584378,52	2373760,01
3512	584390,47	2373751,84
3513	584401,55	2373769,38
3510	584389,69	2373776,93
3514	584373,04	2373788,22
3515	584361,65	2373771,54
3516	584373,57	2373763,39
3517	584384,63	2373780,28
3514	584373,04	2373788,22
3518	584356,53	2373799,52
3519	584345,13	2373782,82
3520	584356,66	2373774,94



1	2	3
3521	584368,09	2373791,61
3518	584356,53	2373799,52
3522	584340,03	2373810,82
3523	584328,61	2373794,10
3524	584340,17	2373786,20
3525	584351,61	2373802,89
3522	584340,03	2373810,82
3526	584323,54	2373822,12
3527	584312,10	2373805,38
3528	584323,63	2373797,50
3529	584335,09	2373814,21
3526	584323,54	2373822,12
3530	584307,04	2373833,43
3531	584295,59	2373816,66
3532	584307,12	2373808,78
3533	584318,59	2373825,52
3530	584307,04	2373833,43
3534	584290,54	2373844,73
3535	584279,06	2373827,97
3536	584290,60	2373820,06
3537	584302,09	2373836,82
3534	584290,54	2373844,73
3538	584274,04	2373856,03
3539	584262,56	2373839,22
3540	584274,09	2373831,34
3541	584285,58	2373848,12
3538	584274,04	2373856,03
3542	584257,53	2373867,33
3543	584246,02	2373850,52
3544	584257,57	2373842,62
3545	584269,08	2373859,42
3542	584257,53	2373867,33
3546	584241,03	2373878,64
3547	584229,50	2373861,80
3548	584241,06	2373853,90
3549	584252,58	2373870,72
3546	584241,03	2373878,64

1	2	3
3550	584224,53	2373889,94
3551	584212,99	2373873,08
3552	584224,55	2373865,18
3553	584236,08	2373882,03
3550	584224,53	2373889,94
3554	584208,03	2373901,24
3555	584196,47	2373884,36
3556	584208,03	2373876,46
3557	584219,58	2373893,33
3554	584208,03	2373901,24
3558	584191,53	2373912,54
3559	584179,96	2373895,64
3560	584191,52	2373887,75
3561	584203,08	2373904,63
3558	584191,53	2373912,54
3562	584175,03	2373923,85
3563	584163,44	2373906,92
3564	584175,00	2373899,03
3565	584186,58	2373915,93
3562	584175,03	2373923,85
3566	584158,53	2373935,15
3567	584146,93	2373918,20
3568	584158,49	2373910,31
3569	584170,08	2373927,24
3566	584158,53	2373935,15
3570	584142,03	2373946,45
3571	584130,41	2373929,48
3572	584141,97	2373921,59
3573	584153,58	2373938,54
3570	584142,03	2373946,45
3574	584125,46	2373932,87
3575	584137,08	2373949,84
3576	584125,53	2373957,75
3577	584113,90	2373940,77
3574	584125,46	2373932,87
3578	584109,03	2373969,05

1	2	3
3579	584097,41	2373952,09
3580	584108,95	2373944,16
3581	584120,58	2373961,14
3578	584109,03	2373969,05
3582	584092,53	2373980,36
3583	584080,92	2373963,41
3584	584092,46	2373955,48
3585	584104,08	2373972,44
3582	584092,53	2373980,36
3586	584076,03	2373991,66
3587	584064,44	2373974,73
3588	584075,98	2373966,81
3589	584087,58	2373983,75
3586	584076,03	2373991,66
3590	584059,53	2374002,96
3591	584047,95	2373986,06
3592	584059,49	2373978,13
3593	584071,08	2373995,05
3590	584059,53	2374002,96
3594	584043,03	2374014,26
3595	584031,46	2373997,38
3596	584043,00	2373989,45
3597	584054,58	2374006,35
3594	584043,03	2374014,26
3598	584026,53	2374025,57
3599	584014,98	2374008,70
3600	584026,52	2374000,78
3601	584038,08	2374017,65
3598	584026,53	2374025,57
3602	584010,03	2374036,87
3603	583998,49	2374020,02
3604	584010,03	2374012,10
3605	584021,58	2374028,96
3602	584010,03	2374036,87
3606	583993,53	2374048,17
3607	583982,00	2374031,35
3608	583993,55	2374023,42

1	2	3
3609	584005,08	2374040,26
3606	583993,53	2374048,17
3610	583977,03	2374059,47
3611	583965,52	2374042,67
3612	583977,06	2374034,74
3613	583988,58	2374051,56
3610	583977,03	2374059,47
3614	583960,53	2374070,77
3615	583949,03	2374053,99
3616	583960,57	2374046,07
3617	583972,08	2374062,86
3614	583960,53	2374070,77
3618	583944,03	2374082,08
3619	583932,55	2374065,31
3620	583944,09	2374057,39
3621	583955,58	2374074,16
3618	583944,03	2374082,08
3622	583927,53	2374093,38
3623	583916,06	2374076,64
3624	583927,60	2374068,71
3625	583939,08	2374085,47
3622	583927,53	2374093,38
3626	583911,03	2374104,68
3627	583899,57	2374087,96
3628	583911,11	2374080,03
3629	583922,58	2374096,77
3626	583911,03	2374104,68
3630	583894,53	2374115,98
3631	583883,09	2374099,28
3632	583894,63	2374091,36
3633	583906,08	2374108,07
3630	583894,53	2374115,98
3634	583878,03	2374127,29
3635	583866,60	2374110,60
3636	583878,14	2374102,68
3637	583889,58	2374119,37
3634	583878,03	2374127,29

1	2	3
3638	583861,53	2374138,59
3639	583850,11	2374121,93
3640	583861,65	2374114,00
3641	583873,08	2374130,68
3638	583861,53	2374138,59
3642	583845,03	2374149,89
3643	583833,63	2374133,25
3644	583845,17	2374125,32
3645	583856,58	2374141,98
3642	583845,03	2374149,89
3646	583828,53	2374161,19
3647	583817,14	2374144,57
3648	583828,68	2374136,65
3649	583840,08	2374153,28
3646	583828,53	2374161,19
3650	583812,03	2374172,49
3651	583800,66	2374155,90
3652	583812,20	2374147,97
3653	583823,58	2374164,58
3650	583812,03	2374172,49
3654	583795,52	2374183,80
3655	583784,17	2374167,22
3656	583795,71	2374159,29
3657	583807,08	2374175,88
3654	583795,52	2374183,80
3658	583779,02	2374195,10
3659	583767,68	2374178,54
3660	583779,22	2374170,62
3661	583790,57	2374187,19
3658	583779,02	2374195,10
3662	583762,52	2374206,40
3663	583751,20	2374189,86
3664	583762,74	2374181,94
3665	583774,07	2374198,49
3662	583762,52	2374206,40
3666	583738,01	2374221,98

1	2	3
3667	583724,57	2374208,15
3668	583746,25	2374193,26
3669	583757,57	2374209,79
3670	583755,41	2374211,28
3671	583754,84	2374210,45
3666	583738,01	2374221,98
3672	584515,63	2373751,26
3673	584503,83	2373732,70
3674	584513,96	2373726,26
3675	584525,76	2373744,83
3672	584515,63	2373751,26
3676	584498,75	2373761,99
3677	584486,95	2373743,43
3678	584498,76	2373735,92
3679	584510,57	2373754,48
3680	584504,66	2373758,24
3676	584498,75	2373761,99
3681	584483,56	2373771,65
3682	584471,76	2373753,08
3683	584481,89	2373746,65
3684	584493,69	2373765,21
3681	584483,56	2373771,65
3685	584536,97	2373762,46
3686	584518,40	2373774,27
3687	584510,41	2373761,69
3688	584516,32	2373757,94
3689	584528,98	2373749,89
3685	584536,97	2373762,46
3690	584548,18	2373780,10
3691	584529,62	2373791,90
3692	584521,62	2373779,33
3693	584540,19	2373767,53
3690	584548,18	2373780,10
3694	584559,40	2373797,74
3695	584540,83	2373809,54
3696	584532,84	2373796,97
3697	584551,40	2373785,17
3694	584559,40	2373797,74

1	2	3
3698	584570,61	2373815,38
3699	584552,04	2373827,18
3700	584544,05	2373814,61
3701	584562,62	2373802,80
3698	584570,61	2373815,38
3702	584581,82	2373833,01
3703	584563,26	2373844,82
3704	584555,26	2373832,24
3705	584573,83	2373820,44
3702	584581,82	2373833,01
3706	584593,03	2373850,65
3707	584574,47	2373862,45
3708	584566,47	2373849,88
3709	584585,04	2373838,08
3706	584593,03	2373850,65
3710	584604,25	2373868,29
3711	584585,68	2373880,09
3712	584577,69	2373867,52
3713	584596,25	2373855,72
3710	584604,25	2373868,29
3714	584615,46	2373885,93
3715	584596,89	2373897,73
3716	584588,90	2373885,16
3717	584607,47	2373873,35
3714	584615,46	2373885,93
3718	584626,67	2373903,57
3719	584608,11	2373915,37
3720	584600,11	2373902,79
3721	584618,68	2373890,99
3718	584626,67	2373903,57
3722	584637,88	2373921,20
3723	584619,32	2373933,01
3724	584611,33	2373920,43
3725	584629,89	2373908,63
3722	584637,88	2373921,20
3726	584648,08	2373937,24

1	2	3
3727	584629,51	2373949,04
3728	584622,54	2373938,07
3729	584641,10	2373926,27
3726	584648,08	2373937,24
3730	584513,34	2373777,49
3731	584494,78	2373789,29
3732	584486,78	2373776,71
3733	584499,44	2373768,67
3734	584505,35	2373764,91
3730	584513,34	2373777,49
3735	584524,55	2373795,12
3736	584505,99	2373806,93
3737	584497,99	2373794,35
3738	584516,56	2373782,55
3735	584524,55	2373795,12
3739	584535,77	2373812,76
3740	584517,20	2373824,56
3741	584509,21	2373811,99
3742	584527,77	2373800,19
3739	584535,77	2373812,76
3743	584546,98	2373830,40
3744	584528,41	2373842,20
3745	584520,42	2373829,63
3746	584538,99	2373817,82
3743	584546,98	2373830,40
3747	584558,19	2373848,04
3748	584539,63	2373859,84
3749	584531,63	2373847,26
3750	584550,20	2373835,46
3747	584558,19	2373848,04
3751	584569,40	2373865,67
3752	584550,84	2373877,48
3753	584542,85	2373864,90
3754	584561,41	2373853,10
3751	584569,40	2373865,67
3755	584580,62	2373883,31
3756	584562,05	2373895,11

1	2	3
3757	584554,06	2373882,54
3758	584572,62	2373870,74
3755	584580,62	2373883,31
3759	584591,83	2373900,95
3760	584573,26	2373912,75
3761	584565,27	2373900,18
3762	584583,84	2373888,37
3759	584591,83	2373900,95
3763	584603,04	2373918,59
3764	584584,48	2373930,39
3765	584576,48	2373917,82
3766	584595,05	2373906,01
3763	584603,04	2373918,59
3767	584614,26	2373936,22
3768	584595,69	2373948,03
3769	584587,70	2373935,45
3770	584606,26	2373923,65
3767	584614,26	2373936,22
3771	584624,45	2373952,26
3772	584605,89	2373964,07
3773	584598,91	2373953,09
3774	584617,47	2373941,29
3771	584624,45	2373952,26
3775	584451,66	2373791,93
3776	584439,72	2373773,51
3777	584451,46	2373766,00
3778	584463,31	2373784,53
3775	584451,66	2373791,93
3779	584431,89	2373804,85
3780	584419,45	2373786,34
3781	584434,67	2373776,74
3782	584446,59	2373795,15
3783	584439,16	2373799,87
3779	584431,89	2373804,85
3784	584415,56	2373816,05
3785	584402,56	2373797,08
3786	584402,76	2373796,95

1	2	3
3787	584414,38	2373789,56
3788	584426,94	2373808,25
3784	584415,56	2373816,05
3789	584473,50	2373800,56
3790	584452,16	2373814,13
3791	584445,00	2373803,28
3792	584452,37	2373798,59
3793	584466,53	2373789,59
3789	584473,50	2373800,56
3794	584484,23	2373817,44
3795	584463,18	2373830,83
3796	584455,47	2373819,14
3797	584476,72	2373805,63
3794	584484,23	2373817,44
3798	584494,96	2373834,32
3799	584474,20	2373847,52
3800	584466,49	2373835,83
3801	584487,45	2373822,50
3798	584494,96	2373834,32
3802	584505,69	2373851,20
3803	584485,22	2373864,21
3804	584477,51	2373852,53
3805	584498,18	2373839,38
3802	584505,69	2373851,20
3806	584516,42	2373868,07
3807	584496,24	2373880,91
3808	584488,53	2373869,22
3809	584508,91	2373856,26
3806	584516,42	2373868,07
3810	584527,15	2373884,95
3811	584507,26	2373897,60
3812	584499,55	2373885,92
3813	584519,64	2373873,14
3810	584527,15	2373884,95
3814	584537,88	2373901,83
3815	584518,28	2373914,30
3816	584510,57	2373902,61

1	2	3
3817	584530,37	2373890,02
3814	584537,88	2373901,83
3818	584549,15	2373919,55
3819	584529,85	2373931,82
3820	584521,59	2373919,30
3821	584541,10	2373906,89
3818	584549,15	2373919,55
3822	584561,22	2373938,55
3823	584542,26	2373950,61
3824	584533,15	2373936,83
3825	584552,37	2373924,61
3822	584561,22	2373938,55
3826	584573,56	2373957,96
3827	584554,92	2373969,81
3828	584545,56	2373955,62
3829	584564,44	2373943,61
3826	584573,56	2373957,96
3830	584585,63	2373976,95
3831	584567,32	2373988,59
3832	584558,23	2373974,82
3833	584576,78	2373963,02
3830	584585,63	2373976,95
3834	584447,16	2373817,44
3835	584426,29	2373831,73
3836	584418,95	2373821,00
3837	584432,79	2373811,51
3838	584439,99	2373806,58
3834	584447,16	2373817,44
3839	584458,18	2373834,13
3840	584437,60	2373848,23
3841	584429,68	2373836,68
3842	584450,46	2373822,44
3839	584458,18	2373834,13
3843	584469,20	2373850,83
3844	584448,90	2373864,73
3845	584440,99	2373853,18
3846	584461,48	2373839,14

1	2	3
3843	584469,20	2373850,83
3847	584480,21	2373867,52
3848	584460,20	2373881,23
3849	584452,29	2373869,68
3850	584472,50	2373855,83
3847	584480,21	2373867,52
3851	584491,23	2373884,21
3852	584471,50	2373897,73
3853	584463,59	2373886,18
3854	584483,52	2373872,53
3851	584491,23	2373884,21
3855	584502,25	2373900,91
3856	584482,80	2373914,23
3857	584474,89	2373902,68
3858	584494,54	2373889,22
3855	584502,25	2373900,91
3859	584513,27	2373917,60
3860	584494,11	2373930,73
3861	584486,20	2373919,18
3862	584505,56	2373905,92
3859	584513,27	2373917,60
3863	584524,84	2373935,13
3864	584505,97	2373948,05
3865	584497,50	2373935,68
3866	584516,58	2373922,61
3863	584524,84	2373935,13
3867	584537,25	2373953,91
3868	584518,69	2373966,62
3869	584509,36	2373953,00
3870	584528,15	2373940,13
3867	584537,25	2373953,91
3871	584549,91	2373973,11
3872	584531,69	2373985,60
3873	584522,08	2373971,57
3874	584540,56	2373958,92
3871	584549,91	2373973,11

1	2	3
3875	584562,26	2373991,81
3876	584550,41	2373999,35
3877	584545,11	2374005,20
3878	584535,08	2373990,55
3879	584553,22	2373978,12
3875	584562,26	2373991,81
3880	584385,30	2373835,58
3881	584372,87	2373817,43
3882	584382,77	2373810,65
3883	584395,20	2373828,80
3880	584385,30	2373835,58
3884	584368,80	2373846,88
3885	584356,36	2373828,73
3886	584367,92	2373820,82
3887	584380,35	2373838,97
3888	584374,57	2373842,93
3884	584368,80	2373846,88
3889	584353,95	2373857,05
3890	584341,51	2373838,90
3891	584351,41	2373832,12
3892	584363,85	2373850,27
3889	584353,95	2373857,05
3893	584406,50	2373845,30
3894	584388,35	2373857,73
3895	584380,44	2373846,18
3896	584386,21	2373842,23
3897	584398,59	2373833,75
3893	584406,50	2373845,30
3898	584417,80	2373861,80
3899	584399,65	2373874,23
3900	584391,74	2373862,68
3901	584409,89	2373850,25
3898	584417,80	2373861,80
3902	584429,10	2373878,30
3903	584410,95	2373890,73
3904	584403,04	2373879,18
3905	584421,19	2373866,75
3902	584429,10	2373878,30

1	2	3
3906	584440,41	2373894,80
3907	584422,26	2373907,23
3908	584414,35	2373895,68
3909	584432,50	2373883,25
3906	584440,41	2373894,80
3910	584451,71	2373911,30
3911	584433,56	2373923,73
3912	584425,65	2373912,18
3913	584443,80	2373899,75
3910	584451,71	2373911,30
3914	584463,01	2373927,80
3915	584444,86	2373940,23
3916	584436,95	2373928,68
3917	584455,10	2373916,25
3914	584463,01	2373927,80
3918	584474,31	2373944,30
3919	584456,16	2373956,73
3920	584448,25	2373945,18
3921	584466,40	2373932,75
3918	584474,31	2373944,30
3922	584485,62	2373960,80
3923	584467,47	2373973,23
3924	584459,55	2373961,68
3925	584477,70	2373949,25
3922	584485,62	2373960,80
3926	584496,92	2373977,30
3927	584478,77	2373989,73
3928	584470,86	2373978,18
3929	584489,01	2373965,75
3926	584496,92	2373977,30
3930	584508,22	2373993,80
3931	584490,07	2374006,24
3932	584482,16	2373994,69
3933	584500,31	2373982,25
3930	584508,22	2373993,80
3934	584519,52	2374010,30

1	2	3
3935	584501,37	2374022,74
3936	584493,46	2374011,19
3937	584511,61	2373998,75
3934	584519,52	2374010,30
3938	584528,56	2374023,49
3939	584513,38	2374040,27
3940	584504,76	2374027,69
3941	584522,91	2374015,25
3938	584528,56	2374023,49
3942	584383,40	2373861,12
3943	584365,25	2373873,56
3944	584357,34	2373862,00
3945	584369,71	2373853,53
3946	584375,49	2373849,57
3942	584383,40	2373861,12
3947	584394,70	2373877,62
3948	584376,55	2373890,06
3949	584368,64	2373878,51
3950	584386,79	2373866,07
3947	584394,70	2373877,62
3951	584406,00	2373894,12
3952	584387,85	2373906,56
3953	584379,94	2373895,01
3954	584398,09	2373882,57
3951	584406,00	2373894,12
3955	584417,31	2373910,62
3956	584399,16	2373923,06
3957	584391,24	2373911,51
3958	584409,40	2373899,07
3955	584417,31	2373910,62
3959	584428,61	2373927,12
3960	584410,46	2373939,56
3961	584402,55	2373928,01
3962	584420,70	2373915,57
3959	584428,61	2373927,12
3963	584439,91	2373943,62
3964	584421,76	2373956,06

1	2	3
3965	584413,85	2373944,51
3966	584432,00	2373932,07
3963	584439,91	2373943,62
3967	584451,21	2373960,12
3968	584433,06	2373972,56
3969	584425,15	2373961,01
3970	584443,30	2373948,57
3967	584451,21	2373960,12
3971	584462,52	2373976,63
3972	584444,36	2373989,06
3973	584436,45	2373977,51
3974	584454,60	2373965,07
3971	584462,52	2373976,63
3975	584473,82	2373993,13
3976	584455,67	2374005,56
3977	584447,76	2373994,01
3978	584465,91	2373981,58
3975	584473,82	2373993,13
3979	584485,12	2374009,63
3980	584466,97	2374022,06
3981	584459,06	2374010,51
3982	584477,21	2373998,08
3979	584485,12	2374009,63
3983	584496,42	2374026,13
3984	584478,27	2374038,56
3985	584470,36	2374027,01
3986	584488,51	2374014,58
3983	584496,42	2374026,13
3987	584509,24	2374044,84
3988	584494,06	2374061,61
3989	584481,66	2374043,51
3990	584499,81	2374031,08
3987	584509,24	2374044,84
3991	584324,25	2373877,40
3992	584311,81	2373859,25
3993	584321,71	2373852,46
3994	584334,15	2373870,62



1	2	3
3991	584324,25	2373877,40
3995	584307,75	2373888,70
3996	584295,31	2373870,55
3997	584306,86	2373862,64
3998	584319,30	2373880,79
3999	584313,52	2373884,74
3995	584307,75	2373888,70
31000	584292,90	2373898,87
31001	584280,46	2373880,72
31002	584290,36	2373873,94
31003	584302,80	2373892,09
31000	584292,90	2373898,87
31004	584345,45	2373887,12
31005	584327,30	2373899,55
31006	584319,39	2373888,00
31007	584325,16	2373884,04
31008	584337,54	2373875,57
31004	584345,45	2373887,12
31009	584356,75	2373903,62
31010	584338,60	2373916,05
31011	584330,69	2373904,50
31012	584348,84	2373892,07
31009	584356,75	2373903,62
31013	584368,05	2373920,12
31014	584349,90	2373932,55
31015	584341,99	2373921,00
31016	584360,14	2373908,57
31013	584368,05	2373920,12
31017	584379,36	2373936,62
31018	584361,21	2373949,05
31019	584353,29	2373937,50
31020	584371,44	2373925,07
31017	584379,36	2373936,62
31021	584390,66	2373953,12
31022	584372,51	2373965,55
31023	584364,60	2373954,00
31024	584382,75	2373941,57

1	2	3
31021	584390,66	2373953,12
31025	584401,96	2373969,62
31026	584383,81	2373982,05
31027	584375,90	2373970,50
31028	584394,05	2373958,07
31025	584401,96	2373969,62
31029	584413,26	2373986,12
31030	584395,11	2373998,55
31031	584387,20	2373987,00
31032	584405,35	2373974,57
31029	584413,26	2373986,12
31033	584424,56	2374002,62
31034	584406,41	2374015,05
31035	584398,50	2374003,50
31036	584416,65	2373991,07
31033	584424,56	2374002,62
31037	584435,87	2374019,12
31038	584417,72	2374031,55
31039	584409,80	2374020,00
31040	584427,95	2374007,57
31037	584435,87	2374019,12
31041	584447,17	2374035,62
31042	584429,02	2374048,05
31043	584421,11	2374036,50
31044	584439,26	2374024,07
31041	584447,17	2374035,62
31045	584458,47	2374052,12
31046	584440,32	2374064,55
31047	584432,41	2374053,00
31048	584450,56	2374040,57
31045	584458,47	2374052,12
31049	584469,77	2374068,62
31050	584451,62	2374081,05
31051	584443,71	2374069,50
31052	584461,86	2374057,07
31049	584469,77	2374068,62

1	2	3
з1053	584477,50	2374079,91
з1054	584460,26	2374098,97
з1055	584452,54	2374087,70
з1056	584473,16	2374073,57
з1053	584477,50	2374079,91
з1057	584322,35	2373902,94
з1058	584304,20	2373915,37
з1059	584296,29	2373903,82
з1060	584308,66	2373895,35
з1061	584314,44	2373891,39
з1057	584322,35	2373902,94
з1062	584333,65	2373919,44
з1063	584315,50	2373931,87
з1064	584307,59	2373920,32
з1065	584325,74	2373907,89
з1062	584333,65	2373919,44
з1066	584344,95	2373935,94
з1067	584326,80	2373948,37
з1068	584318,89	2373936,82
з1069	584337,04	2373924,39
з1066	584344,95	2373935,94
з1070	584356,26	2373952,44
з1071	584338,10	2373964,87
з1072	584330,19	2373953,32
з1073	584348,34	2373940,89
з1070	584356,26	2373952,44
з1074	584367,56	2373968,94
з1075	584349,41	2373981,37
з1076	584341,50	2373969,82
з1077	584359,65	2373957,39
з1074	584367,56	2373968,94
з1078	584378,86	2373985,44
з1079	584360,71	2373997,87
з1080	584352,80	2373986,32
з1081	584370,95	2373973,89
з1078	584378,86	2373985,44
з1082	584390,16	2374001,94

1	2	3
з1083	584372,01	2374014,38
з1084	584364,10	2374002,82
з1085	584382,25	2373990,39
з1082	584390,16	2374001,94
з1086	584401,46	2374018,44
з1087	584383,31	2374030,88
з1088	584375,40	2374019,33
з1089	584393,55	2374006,89
з1086	584401,46	2374018,44
з1090	584412,77	2374034,94
з1091	584394,62	2374047,38
з1092	584386,70	2374035,83
з1093	584404,85	2374023,39
з1090	584412,77	2374034,94
з1094	584424,07	2374051,44
з1095	584405,92	2374063,88
з1096	584398,01	2374052,33
з1097	584416,16	2374039,89
з1094	584424,07	2374051,44
з1098	584435,37	2374067,94
з1099	584417,22	2374080,38
з1100	584409,31	2374068,83
з1101	584427,46	2374056,39
з1098	584435,37	2374067,94
з1102	584446,67	2374084,44
з1103	584428,52	2374096,88
з1104	584420,61	2374085,33
з1105	584438,76	2374072,89
з1102	584446,67	2374084,44
з1106	584456,12	2374103,54
з1107	584443,01	2374118,03
з1108	584431,91	2374101,83
з1109	584447,59	2374091,09
з1106	584456,12	2374103,54
з1110	584263,20	2373919,22
з1111	584250,76	2373901,07
з1112	584260,66	2373894,28

1	2	3
31113	584273,10	2373912,44
31110	584263,20	2373919,22
31114	584246,70	2373930,52
31115	584234,26	2373912,37
31116	584245,81	2373904,46
31117	584258,25	2373922,61
31118	584252,47	2373926,56
31114	584246,70	2373930,52
31119	584231,85	2373940,69
31120	584219,41	2373922,54
31121	584229,31	2373915,76
31122	584241,75	2373933,91
31119	584231,85	2373940,69
31123	584284,40	2373928,94
31124	584266,25	2373941,37
31125	584258,34	2373929,82
31126	584264,11	2373925,86
31127	584276,49	2373917,39
31123	584284,40	2373928,94
31128	584295,70	2373945,44
31129	584277,55	2373957,87
31130	584269,64	2373946,32
31131	584287,79	2373933,89
31128	584295,70	2373945,44
31132	584307,00	2373961,94
31133	584288,85	2373974,37
31134	584280,94	2373962,82
31135	584299,09	2373950,39
31132	584307,00	2373961,94
31136	584318,30	2373978,44
31137	584300,15	2373990,87
31138	584292,24	2373979,32
31139	584310,39	2373966,89
31136	584318,30	2373978,44
31140	584329,61	2373994,94
31141	584311,46	2374007,37
31142	584303,54	2373995,82

1	2	3
31143	584321,70	2373983,39
31140	584329,61	2373994,94
31144	584339,78	2374009,79
31145	584321,63	2374022,22
31146	584314,85	2374012,32
31147	584333,00	2373999,89
31144	584339,78	2374009,79
31148	584261,30	2373944,76
31149	584243,15	2373957,19
31150	584235,24	2373945,64
31151	584247,61	2373937,16
31152	584253,39	2373933,21
31148	584261,30	2373944,76
31153	584272,60	2373961,26
31154	584254,45	2373973,69
31155	584246,54	2373962,14
31156	584264,69	2373949,71
31153	584272,60	2373961,26
31157	584283,90	2373977,76
31158	584265,75	2373990,19
31159	584257,84	2373978,64
31160	584275,99	2373966,21
31157	584283,90	2373977,76
31161	584295,20	2373994,26
31162	584277,05	2374006,69
31163	584269,14	2373995,14
31164	584287,29	2373982,71
31161	584295,20	2373994,26
31165	584306,51	2374010,76
31166	584288,36	2374023,19
31167	584280,44	2374011,64
31168	584298,59	2373999,21
31165	584306,51	2374010,76
31169	584316,68	2374025,61
31170	584298,53	2374038,04
31171	584291,75	2374028,14
31172	584309,90	2374015,71
31169	584316,68	2374025,61

1	2	3
31173	584360,12	2374039,49
31174	584341,97	2374051,92
31175	584335,19	2374042,02
31176	584353,34	2374029,59
31173	584360,12	2374039,49
31177	584371,42	2374055,99
31178	584353,27	2374068,42
31179	584345,36	2374056,87
31180	584363,51	2374044,44
31177	584371,42	2374055,99
31181	584382,73	2374072,49
31182	584364,58	2374084,92
31183	584356,66	2374073,37
31184	584374,82	2374060,94
31181	584382,73	2374072,49
31185	584394,03	2374088,99
31186	584375,88	2374101,42
31187	584367,97	2374089,87
31188	584386,12	2374077,44
31185	584394,03	2374088,99
31189	584405,33	2374105,49
31190	584387,18	2374117,92
31191	584379,27	2374106,37
31192	584397,42	2374093,94
31189	584405,33	2374105,49
31193	584416,63	2374121,99
31194	584398,48	2374134,42
31195	584390,57	2374122,87
31196	584408,72	2374110,44
31193	584416,63	2374121,99
31197	584426,45	2374136,32
31198	584411,27	2374153,10
31199	584401,87	2374139,37
31200	584420,02	2374126,94
31197	584426,45	2374136,32
31201	584337,02	2374055,31

1	2	3
31202	584318,87	2374067,74
31203	584312,09	2374057,84
31204	584330,24	2374045,41
31201	584337,02	2374055,31
31205	584348,32	2374071,81
31206	584330,17	2374084,24
31207	584322,26	2374072,69
31208	584340,41	2374060,26
31205	584348,32	2374071,81
31209	584359,63	2374088,31
31210	584341,48	2374100,74
31211	584333,56	2374089,19
31212	584351,71	2374076,76
31209	584359,63	2374088,31
31213	584370,93	2374104,81
31214	584352,78	2374117,24
31215	584344,87	2374105,69
31216	584363,02	2374093,26
31213	584370,93	2374104,81
31217	584382,23	2374121,31
31218	584364,08	2374133,74
31219	584356,17	2374122,19
31220	584374,32	2374109,76
31217	584382,23	2374121,31
31221	584393,53	2374137,81
31222	584375,38	2374150,25
31223	584367,47	2374138,69
31224	584385,62	2374126,26
31221	584393,53	2374137,81
31225	584407,13	2374157,67
31226	584391,96	2374174,44
31227	584378,77	2374155,20
31228	584396,92	2374142,76
31225	584407,13	2374157,67
31229	584202,14	2373961,03
31230	584189,71	2373942,88
31231	584199,61	2373936,10

1	2	3
31232	584212,04	2373954,25
31229	584202,14	2373961,03
31233	584185,64	2373972,34
31234	584173,21	2373954,18
31235	584184,76	2373946,27
31236	584197,19	2373964,42
31237	584191,42	2373968,38
31233	584185,64	2373972,34
31238	584170,79	2373982,51
31239	584158,36	2373964,36
31240	584168,26	2373957,57
31241	584180,69	2373975,73
31238	584170,79	2373982,51
31242	584223,35	2373970,75
31243	584205,20	2373983,19
31244	584197,28	2373971,64
31245	584203,06	2373967,68
31246	584215,44	2373959,20
31242	584223,35	2373970,75
31247	584234,65	2373987,25
31248	584216,50	2373999,69
31249	584208,59	2373988,14
31250	584226,74	2373975,70
31247	584234,65	2373987,25
31251	584245,95	2374003,75
31252	584227,80	2374016,19
31253	584219,89	2374004,64
31254	584238,04	2373992,20
31251	584245,95	2374003,75
31255	584257,25	2374020,25
31256	584239,10	2374032,69
31257	584231,19	2374021,14
31258	584249,34	2374008,70
31255	584257,25	2374020,25
31259	584268,56	2374036,75
31260	584250,40	2374049,19
31261	584242,49	2374037,64

1	2	3
31262	584260,64	2374025,20
31259	584268,56	2374036,75
31263	584278,73	2374051,61
31264	584260,58	2374064,04
31265	584253,80	2374054,14
31266	584271,95	2374041,70
31263	584278,73	2374051,61
31267	584200,25	2373986,58
31268	584182,10	2373999,01
31269	584174,18	2373987,46
31270	584186,56	2373978,98
31271	584192,33	2373975,03
31267	584200,25	2373986,58
31272	584211,55	2374003,08
31273	584193,40	2374015,51
31274	584185,49	2374003,96
31275	584203,64	2373991,53
31272	584211,55	2374003,08
31276	584222,85	2374019,58
31277	584204,70	2374032,01
31278	584196,79	2374020,46
31279	584214,94	2374008,03
31276	584222,85	2374019,58
31280	584234,15	2374036,08
31281	584216,00	2374048,51
31282	584208,09	2374036,96
31283	584226,24	2374024,53
31280	584234,15	2374036,08
31284	584245,45	2374052,58
31285	584227,30	2374065,01
31286	584219,39	2374053,46
31287	584237,54	2374041,03
31284	584245,45	2374052,58
31288	584255,63	2374067,43
31289	584237,48	2374079,86
31290	584230,69	2374069,96
31291	584248,85	2374057,53

1	2	3
з1288	584255,63	2374067,43
з1292	584299,07	2374081,31
з1293	584280,92	2374093,74
з1294	584274,14	2374083,84
з1295	584292,29	2374071,41
з1292	584299,07	2374081,31
з1296	584310,37	2374097,81
з1297	584292,22	2374110,24
з1298	584284,31	2374098,69
з1299	584302,46	2374086,26
з1296	584310,37	2374097,81
з1300	584321,68	2374114,31
з1301	584303,52	2374126,74
з1302	584295,61	2374115,19
з1303	584313,76	2374102,76
з1300	584321,68	2374114,31
з1304	584332,98	2374130,81
з1305	584314,83	2374143,24
з1306	584306,92	2374131,69
з1307	584325,07	2374119,26
з1304	584332,98	2374130,81
з1308	584344,28	2374147,31
з1309	584326,13	2374159,74
з1310	584318,22	2374148,19
з1311	584336,37	2374135,76
з1308	584344,28	2374147,31
з1312	584355,58	2374163,81
з1313	584337,43	2374176,24
з1314	584329,52	2374164,69
з1315	584347,67	2374152,26
з1312	584355,58	2374163,81
з1316	584366,88	2374180,31
з1317	584348,73	2374192,74
з1318	584340,82	2374181,19
з1319	584358,97	2374168,76
з1316	584366,88	2374180,31

1	2	3
з1320	584375,40	2374192,74
з1321	584358,84	2374211,04
з1322	584350,47	2374198,82
з1323	584370,27	2374185,26
з1320	584375,40	2374192,74
з1324	584275,97	2374097,13
з1325	584257,82	2374109,56
з1326	584251,04	2374099,66
з1327	584269,19	2374087,23
з1324	584275,97	2374097,13
з1328	584287,27	2374113,63
з1329	584269,12	2374126,06
з1330	584261,21	2374114,51
з1331	584279,36	2374102,08
з1328	584287,27	2374113,63
з1332	584298,57	2374130,13
з1333	584280,42	2374142,56
з1334	584272,51	2374131,01
з1335	584290,66	2374118,58
з1332	584298,57	2374130,13
з1336	584309,88	2374146,63
з1337	584291,73	2374159,06
з1338	584283,81	2374147,51
з1339	584301,97	2374135,08
з1336	584309,88	2374146,63
з1340	584321,18	2374163,13
з1341	584303,03	2374175,56
з1342	584295,12	2374164,01
з1343	584313,27	2374151,58
з1340	584321,18	2374163,13
з1344	584332,48	2374179,63
з1345	584314,33	2374192,06
з1346	584306,42	2374180,51
з1347	584324,57	2374168,08
з1344	584332,48	2374179,63
з1348	584343,78	2374196,13
з1349	584325,63	2374208,56

1	2	3
з1350	584317,72	2374197,01
з1351	584335,87	2374184,58
з1348	584343,78	2374196,13
з1352	584354,38	2374215,13
з1353	584337,88	2374226,44
з1354	584329,02	2374213,51
з1355	584345,52	2374202,21
з1352	584354,38	2374215,13
з1356	584141,09	2374002,85
з1357	584128,66	2373984,70
з1358	584138,56	2373977,92
з1359	584150,99	2373996,07
з1356	584141,09	2374002,85
з1360	584124,59	2374014,15
з1361	584112,16	2373996,00
з1362	584123,71	2373988,09
з1363	584136,14	2374006,24
з1364	584130,37	2374010,20
з1360	584124,59	2374014,15
з1365	584109,74	2374024,33
з1366	584097,31	2374006,17
з1367	584107,21	2373999,39
з1368	584119,64	2374017,54
з1365	584109,74	2374024,33
з1369	584162,30	2374012,57
з1370	584144,14	2374025,00
з1371	584136,23	2374013,45
з1372	584142,01	2374009,50
з1373	584154,38	2374001,02
з1369	584162,30	2374012,57
з1374	584173,60	2374029,07
з1375	584155,45	2374041,50
з1376	584147,54	2374029,95
з1377	584165,69	2374017,52
з1374	584173,60	2374029,07
з1378	584184,90	2374045,57
з1379	584166,75	2374058,00

1	2	3
з1380	584158,84	2374046,45
з1381	584176,99	2374034,02
з1378	584184,90	2374045,57
з1382	584196,20	2374062,07
з1383	584178,05	2374074,50
з1384	584170,14	2374062,95
з1385	584188,29	2374050,52
з1382	584196,20	2374062,07
з1386	584207,50	2374078,57
з1387	584189,35	2374091,00
з1388	584181,44	2374079,45
з1389	584199,59	2374067,02
з1386	584207,50	2374078,57
з1390	584217,68	2374093,42
з1391	584199,53	2374105,86
з1392	584192,74	2374095,96
з1393	584210,89	2374083,52
з1390	584217,68	2374093,42
з1394	584139,19	2374028,39
з1395	584121,04	2374040,83
з1396	584113,13	2374029,28
з1397	584125,51	2374020,80
з1398	584131,28	2374016,84
з1394	584139,19	2374028,39
з1399	584150,50	2374044,89
з1400	584132,35	2374057,33
з1401	584124,44	2374045,78
з1402	584142,59	2374033,34
з1399	584150,50	2374044,89
з1403	584161,80	2374061,39
з1404	584143,65	2374073,83
з1405	584135,74	2374062,28
з1406	584153,89	2374049,84
з1403	584161,80	2374061,39
з1407	584173,10	2374077,90
з1408	584154,95	2374090,33
з1409	584147,04	2374078,78

1	2	3
31410	584165,19	2374066,35
31407	584173,10	2374077,90
31411	584184,40	2374094,40
31412	584166,25	2374106,83
31413	584158,34	2374095,28
31414	584176,49	2374082,85
31411	584184,40	2374094,40
31415	584194,58	2374109,25
31416	584176,42	2374121,68
31417	584169,64	2374111,78
31418	584187,79	2374099,35
31415	584194,58	2374109,25
31419	584238,02	2374123,12
31420	584219,87	2374135,56
31421	584213,09	2374125,66
31422	584231,24	2374113,22
31419	584238,02	2374123,12
31423	584249,32	2374139,62
31424	584231,17	2374152,06
31425	584223,26	2374140,51
31426	584241,41	2374128,07
31423	584249,32	2374139,62
31427	584260,62	2374156,12
31428	584242,47	2374168,56
31429	584234,56	2374157,01
31430	584252,71	2374144,57
31427	584260,62	2374156,12
31431	584271,93	2374172,62
31432	584253,78	2374185,06
31433	584245,86	2374173,51
31434	584264,01	2374161,07
31431	584271,93	2374172,62
31435	584283,23	2374189,13
31436	584265,08	2374201,56
31437	584257,17	2374190,01
31438	584275,32	2374177,57
31435	584283,23	2374189,13

1	2	3
31439	584294,53	2374205,63
31440	584276,38	2374218,06
31441	584268,47	2374206,51
31442	584286,62	2374194,08
31439	584294,53	2374205,63
31443	584305,83	2374222,13
31444	584287,68	2374234,56
31445	584279,77	2374223,01
31446	584297,92	2374210,58
31443	584305,83	2374222,13
31447	584318,08	2374240,00
31448	584299,92	2374252,43
31449	584291,07	2374239,51
31450	584309,22	2374227,08
31447	584318,08	2374240,00
31451	584214,92	2374138,95
31452	584196,77	2374151,38
31453	584189,99	2374141,48
31454	584208,14	2374129,05
31451	584214,92	2374138,95
31455	584226,22	2374155,45
31456	584208,07	2374167,88
31457	584200,16	2374156,33
31458	584218,31	2374143,90
31455	584226,22	2374155,45
31459	584237,52	2374171,95
31460	584219,37	2374184,38
31461	584211,46	2374172,83
31462	584229,61	2374160,40
31459	584237,52	2374171,95
31463	584248,83	2374188,45
31464	584230,68	2374200,88
31465	584222,76	2374189,33
31466	584240,91	2374176,90
31463	584248,83	2374188,45
31467	584260,13	2374204,95



1	2	3
31468	584241,98	2374217,38
31469	584234,07	2374205,83
31470	584252,22	2374193,40
31467	584260,13	2374204,95
31471	584271,43	2374221,45
31472	584253,28	2374233,88
31473	584245,37	2374222,33
31474	584263,52	2374209,90
31471	584271,43	2374221,45
31475	584293,31	2374253,39
31476	584262,18	2374246,87
31477	584256,67	2374238,83
31478	584274,82	2374226,40
31479	584284,43	2374240,42
31475	584293,31	2374253,39
31480	584080,04	2374044,67
31481	584067,61	2374026,52
31482	584077,51	2374019,74
31483	584089,94	2374037,89
31480	584080,04	2374044,67
31484	584063,54	2374055,97
31485	584051,11	2374037,82
31486	584062,66	2374029,91
31487	584075,09	2374048,06
31488	584069,32	2374052,02
31484	584063,54	2374055,97
31489	584048,69	2374066,14
31490	584036,26	2374047,99
31491	584046,16	2374041,21
31492	584058,59	2374059,36
31489	584048,69	2374066,14
31493	584101,24	2374054,39
31494	584083,09	2374066,82
31495	584075,18	2374055,27
31496	584080,96	2374051,32
31497	584093,33	2374042,84
31493	584101,24	2374054,39

1	2	3
31498	584112,55	2374070,89
31499	584094,40	2374083,32
31500	584086,48	2374071,77
31501	584104,63	2374059,34
31498	584112,55	2374070,89
31502	584123,85	2374087,39
31503	584105,70	2374099,82
31504	584097,79	2374088,27
31505	584115,94	2374075,84
31502	584123,85	2374087,39
31506	584135,15	2374103,89
31507	584117,00	2374116,32
31508	584109,09	2374104,77
31509	584127,24	2374092,34
31506	584135,15	2374103,89
31510	584146,45	2374120,39
31511	584128,30	2374132,82
31512	584120,39	2374121,27
31513	584138,54	2374108,84
31510	584146,45	2374120,39
31514	584157,75	2374136,89
31515	584139,60	2374149,32
31516	584131,69	2374137,77
31517	584149,84	2374125,34
31514	584157,75	2374136,89
31518	584169,06	2374153,39
31519	584150,91	2374165,82
31520	584142,99	2374154,27
31521	584161,15	2374141,84
31518	584169,06	2374153,39
31522	584180,36	2374169,89
31523	584162,21	2374182,32
31524	584154,30	2374170,77
31525	584172,45	2374158,34
31522	584180,36	2374169,89
31526	584191,66	2374186,39
31527	584173,51	2374198,82

1	2	3
з1528	584165,60	2374187,27
з1529	584183,75	2374174,84
з1526	584191,66	2374186,39
з1530	584202,96	2374202,89
з1531	584184,81	2374215,32
з1532	584176,90	2374203,77
з1533	584195,05	2374191,34
з1530	584202,96	2374202,89
з1534	584221,05	2374229,29
з1535	584211,01	2374236,17
з1536	584197,09	2374233,26
з1537	584188,20	2374220,27
з1538	584206,35	2374207,84
з1534	584221,05	2374229,29
з1539	584078,14	2374070,21
з1540	584059,99	2374082,64
з1541	584052,08	2374071,09
з1542	584064,46	2374062,62
з1543	584070,23	2374058,66
з1539	584078,14	2374070,21
з1544	584089,45	2374086,71
з1545	584071,30	2374099,14
з1546	584063,38	2374087,59
з1547	584081,53	2374075,16
з1544	584089,45	2374086,71
з1548	584100,75	2374103,21
з1549	584082,60	2374115,65
з1550	584074,69	2374104,09
з1551	584092,84	2374091,66
з1548	584100,75	2374103,21
з1552	584112,05	2374119,71
з1553	584093,90	2374132,15
з1554	584085,99	2374120,60
з1555	584104,14	2374108,16
з1552	584112,05	2374119,71
з1556	584123,35	2374136,21
з1557	584105,20	2374148,65

1	2	3
з1558	584097,29	2374137,10
з1559	584115,44	2374124,66
з1556	584123,35	2374136,21
з1560	584134,65	2374152,71
з1561	584116,50	2374165,15
з1562	584108,59	2374153,60
з1563	584126,74	2374141,16
з1560	584134,65	2374152,71
з1564	584145,96	2374169,21
з1565	584127,81	2374181,65
з1566	584119,89	2374170,10
з1567	584138,04	2374157,66
з1564	584145,96	2374169,21
з1568	584157,26	2374185,71
з1569	584139,11	2374198,15
з1570	584131,20	2374186,60
з1571	584149,35	2374174,16
з1568	584157,26	2374185,71
з1572	584168,56	2374202,21
з1573	584150,41	2374214,65
з1574	584142,50	2374203,10
з1575	584160,65	2374190,66
з1572	584168,56	2374202,21
з1576	584181,56	2374221,19
з1577	584188,61	2374231,48
з1578	584157,48	2374224,97
з1579	584153,80	2374219,60
з1580	584171,95	2374207,17
з1576	584181,56	2374221,19
з1581	584018,99	2374086,49
з1582	584006,56	2374068,34
з1583	584016,46	2374061,55
з1584	584028,89	2374079,71
з1581	584018,99	2374086,49
з1585	584002,49	2374097,79
з1586	583990,06	2374079,64
з1587	584001,61	2374071,73

1	2	3
з1588	584014,04	2374089,88
з1589	584008,27	2374093,83
з1585	584002,49	2374097,79
з1590	583987,64	2374107,96
з1591	583975,21	2374089,81
з1592	583985,11	2374083,03
з1593	583997,54	2374101,18
з1590	583987,64	2374107,96
з1594	584040,19	2374096,21
з1595	584022,04	2374108,64
з1596	584014,13	2374097,09
з1597	584019,91	2374093,13
з1598	584032,28	2374084,66
з1594	584040,19	2374096,21
з1599	584051,49	2374112,71
з1600	584033,34	2374125,14
з1601	584025,43	2374113,59
з1602	584043,58	2374101,16
з1599	584051,49	2374112,71
з1603	584062,80	2374129,21
з1604	584044,65	2374141,64
з1605	584036,74	2374130,09
з1606	584054,89	2374117,66
з1603	584062,80	2374129,21
з1607	584074,10	2374145,71
з1608	584055,95	2374158,14
з1609	584048,04	2374146,59
з1610	584066,19	2374134,16
з1607	584074,10	2374145,71
з1611	584085,40	2374162,21
з1612	584067,25	2374174,64
з1613	584059,34	2374163,09
з1614	584077,49	2374150,66
з1611	584085,40	2374162,21
з1615	584096,70	2374178,71
з1616	584078,55	2374191,14
з1617	584070,64	2374179,59

1	2	3
з1618	584088,79	2374167,16
з1615	584096,70	2374178,71
з1619	584108,01	2374195,21
з1620	584089,86	2374207,64
з1621	584081,94	2374196,09
з1622	584100,09	2374183,66
з1619	584108,01	2374195,21
з1623	584119,41	2374211,86
з1624	584100,54	2374223,24
з1625	584093,25	2374212,59
з1626	584111,40	2374200,16
з1623	584119,41	2374211,86
з1627	584017,09	2374112,03
з1628	583998,94	2374124,46
з1629	583991,03	2374112,91
з1630	584003,41	2374104,44
з1631	584009,18	2374100,48
з1627	584017,09	2374112,03
з1632	584028,39	2374128,53
з1633	584010,24	2374140,96
з1634	584002,33	2374129,41
з1635	584020,48	2374116,98
з1632	584028,39	2374128,53
з1636	584039,70	2374145,03
з1637	584021,55	2374157,46
з1638	584013,63	2374145,91
з1639	584031,78	2374133,48
з1636	584039,70	2374145,03
з1640	584051,00	2374161,53
з1641	584032,85	2374173,96
з1642	584024,94	2374162,41
з1643	584043,09	2374149,98
з1640	584051,00	2374161,53
з1644	584062,30	2374178,03
з1645	584044,15	2374190,46
з1646	584036,24	2374178,91
з1647	584054,39	2374166,48

1	2	3
з1644	584062,30	2374178,03
з1648	584073,60	2374194,53
з1649	584055,45	2374206,96
з1650	584047,54	2374195,41
з1651	584065,69	2374182,98
з1648	584073,60	2374194,53
з1652	584084,90	2374211,03
з1653	584066,75	2374223,46
з1654	584058,84	2374211,91
з1655	584076,99	2374199,48
з1652	584084,90	2374211,03
з1656	584095,39	2374226,34
з1657	584076,52	2374237,72
з1658	584070,15	2374228,41
з1659	584088,30	2374215,98
з1656	584095,39	2374226,34
з1660	583957,94	2374128,31
з1661	583945,51	2374110,15
з1662	583955,41	2374103,37
з1663	583967,84	2374121,52
з1660	583957,94	2374128,31
з1664	583941,44	2374139,61
з1665	583929,01	2374121,46
з1666	583940,56	2374113,54
з1667	583952,99	2374131,70
з1668	583947,21	2374135,65
з1664	583941,44	2374139,61
з1669	583926,59	2374149,78
з1670	583914,16	2374131,63
з1671	583924,06	2374124,85
з1672	583936,49	2374143,00
з1669	583926,59	2374149,78
з1673	583979,14	2374138,02
з1674	583960,99	2374150,46
з1675	583953,08	2374138,91
з1676	583958,85	2374134,95
з1677	583971,23	2374126,47

1	2	3
з1673	583979,14	2374138,02
з1678	583990,44	2374154,53
з1679	583972,29	2374166,96
з1680	583964,38	2374155,41
з1681	583982,53	2374142,97
з1678	583990,44	2374154,53
з1682	584001,75	2374171,03
з1683	583983,60	2374183,46
з1684	583975,68	2374171,91
з1685	583993,83	2374159,48
з1682	584001,75	2374171,03
з1686	584013,05	2374187,53
з1687	583994,90	2374199,96
з1688	583986,99	2374188,41
з1689	584005,14	2374175,98
з1686	584013,05	2374187,53
з1690	584024,35	2374204,03
з1691	584006,20	2374216,46
з1692	583998,29	2374204,91
з1693	584016,44	2374192,48
з1690	584024,35	2374204,03
з1694	584035,65	2374220,53
з1695	584017,50	2374232,96
з1696	584009,59	2374221,41
з1697	584027,74	2374208,98
з1694	584035,65	2374220,53
з1698	584046,95	2374237,03
з1699	584028,80	2374249,46
з1700	584020,89	2374237,91
з1701	584039,04	2374225,48
з1698	584046,95	2374237,03
з1702	584055,93	2374250,14
з1703	584013,05	2374276,00
з1704	584009,09	2374270,23
з1705	584029,72	2374256,10
з1706	584050,34	2374241,98
з1702	584055,93	2374250,14

1	2	3
31707	583956,04	2374153,85
31708	583937,89	2374166,28
31709	583929,98	2374154,73
31710	583942,35	2374146,25
31711	583948,13	2374142,30
31707	583956,04	2374153,85
31712	583967,34	2374170,35
31713	583949,19	2374182,78
31714	583941,28	2374171,23
31715	583959,43	2374158,80
31712	583967,34	2374170,35
31716	583978,65	2374186,85
31717	583960,49	2374199,28
31718	583952,58	2374187,73
31719	583970,73	2374175,30
31716	583978,65	2374186,85
31720	583989,95	2374203,35
31721	583971,80	2374215,78
31722	583963,89	2374204,23
31723	583982,04	2374191,80
31720	583989,95	2374203,35
31724	584001,25	2374219,85
31725	583983,10	2374232,28
31726	583975,19	2374220,73
31727	583993,34	2374208,30
31724	584001,25	2374219,85
31728	584012,55	2374236,35
31729	583994,40	2374248,78
31730	583986,49	2374237,23
31731	584004,64	2374224,80
31728	584012,55	2374236,35
31732	584023,85	2374252,85
31733	584005,70	2374265,28
31734	583997,79	2374253,73
31735	584015,94	2374241,30
31732	584023,85	2374252,85

1	2	3
31736	583896,89	2374170,12
31737	583884,45	2374151,97
31738	583894,35	2374145,19
31739	583906,79	2374163,34
31736	583896,89	2374170,12
31740	583880,39	2374181,43
31741	583867,95	2374163,27
31742	583879,50	2374155,36
31743	583891,94	2374173,51
31744	583886,16	2374177,47
31740	583880,39	2374181,43
31745	583865,54	2374191,60
31746	583853,10	2374173,45
31747	583863,00	2374166,67
31748	583875,44	2374184,82
31745	583865,54	2374191,60
31749	583918,09	2374179,84
31750	583899,94	2374192,28
31751	583892,03	2374180,72
31752	583897,80	2374176,77
31753	583910,18	2374168,29
31749	583918,09	2374179,84
31754	583929,39	2374196,34
31755	583911,24	2374208,78
31756	583903,33	2374197,23
31757	583921,48	2374184,79
31754	583929,39	2374196,34
31758	583940,69	2374212,84
31759	583922,54	2374225,28
31760	583914,63	2374213,73
31761	583932,78	2374201,29
31758	583940,69	2374212,84
31762	583952,00	2374229,34
31763	583933,85	2374241,78
31764	583925,93	2374230,23
31765	583944,08	2374217,79
31762	583952,00	2374229,34

1	2	3
з1766	583963,30	2374245,84
з1767	583945,15	2374258,28
з1768	583937,24	2374246,73
з1769	583955,39	2374234,29
з1766	583963,30	2374245,84
з1770	583974,60	2374262,34
з1771	583955,87	2374275,17
з1772	583941,79	2374267,85
з1773	583946,06	2374264,92
з1774	583966,69	2374250,79
з1770	583974,60	2374262,34
з1775	583992,46	2374288,42
з1776	583987,29	2374291,53
з1777	583961,90	2374278,31
з1778	583977,99	2374267,29
з1775	583992,46	2374288,42
з1779	583894,99	2374195,67
з1780	583876,84	2374208,10
з1781	583868,93	2374196,55
з1782	583881,30	2374188,07
з1783	583887,08	2374184,12
з1779	583894,99	2374195,67
з1784	583906,29	2374212,17
з1785	583888,14	2374224,60
з1786	583880,23	2374213,05
з1787	583898,38	2374200,62
з1784	583906,29	2374212,17
з1788	583917,59	2374228,67
з1789	583899,44	2374241,10
з1790	583891,53	2374229,55
з1791	583909,68	2374217,12
з1788	583917,59	2374228,67
з1792	583940,20	2374261,67
з1793	583935,76	2374264,71
з1794	583904,45	2374248,41
з1795	583902,83	2374246,05
з1796	583920,98	2374233,62
з1797	583930,59	2374247,64

1	2	3
з1792	583940,20	2374261,67
з1798	584719,51	2373917,86
з1799	584730,23	2373934,74
з1800	584686,34	2373962,65
з1801	584675,61	2373945,78
з1798	584719,51	2373917,86
з1802	584670,55	2373949,00
з1803	584681,25	2373965,84
з1804	584635,70	2373994,82
з1805	584624,99	2373977,98
з1802	584670,55	2373949,00
з1806	584619,92	2373981,20
з1807	584630,61	2373998,00
з1808	584590,26	2374023,63
з1809	584584,21	2374028,34
з1810	584571,49	2374012,01
з1806	584619,92	2373981,20
з1811	584564,90	2374016,12
з1812	584566,40	2374015,25
з1813	584579,39	2374031,88
з1814	584573,82	2374036,12
з1815	584541,78	2374071,52
з1816	584526,93	2374058,08
з1811	584564,90	2374016,12
з1817	584522,90	2374062,53
з1818	584537,73	2374075,95
з1819	584501,50	2374115,99
з1820	584486,67	2374102,57
з1817	584522,90	2374062,53
з1821	584482,64	2374107,02
з1822	584497,47	2374120,44
з1823	584461,24	2374160,47
з1824	584446,41	2374147,05
з1821	584482,64	2374107,02
з1825	584442,39	2374151,50
з1826	584457,21	2374164,92
з1827	584420,98	2374204,96

1	2	3
31828	584406,15	2374191,54
31825	584442,39	2374151,50
31829	584402,13	2374195,99
31830	584416,96	2374209,41
31831	584380,72	2374249,45
31832	584364,56	2374234,83
31833	584370,74	2374230,59
31829	584402,13	2374195,99
31834	584323,25	2374312,96
31835	584299,27	2374298,17
31836	584298,62	2374298,03
31837	584303,03	2374276,97
31838	584359,47	2374238,31
31839	584376,70	2374253,90
31834	584323,25	2374312,96
31840	584278,13	2374293,66
31841	584282,15	2374273,53
31842	584296,97	2374276,63
31843	584292,75	2374296,78
31844	584280,44	2374294,15
31840	584278,13	2374293,66
31845	584257,45	2374289,33
31846	584261,63	2374269,24
31847	584276,28	2374272,30
31848	584272,25	2374292,43
31845	584257,45	2374289,33
31849	584236,83	2374285,00
31850	584241,03	2374264,93
31851	584255,76	2374268,01
31852	584251,58	2374288,09
31849	584236,83	2374285,00
31853	584216,24	2374280,70
31854	584220,44	2374260,62
31855	584235,16	2374263,70
31856	584230,96	2374283,77
31857	584223,05	2374282,12
31853	584216,24	2374280,70

1	2	3
31858	584195,64	2374276,42
31859	584199,84	2374256,31
31860	584214,56	2374259,39
31861	584210,36	2374279,48
31858	584195,64	2374276,42
31862	584174,99	2374272,14
31863	584179,25	2374251,97
31864	584193,97	2374255,08
31865	584189,76	2374275,20
31862	584174,99	2374272,14
31866	584153,88	2374272,74
31867	584159,11	2374247,78
31868	584173,37	2374250,77
31869	584168,50	2374273,84
31870	584168,10	2374275,72
31866	584153,88	2374272,74
31871	584153,23	2374246,55
31872	584148,01	2374271,51
31873	584133,74	2374268,53
31874	584138,96	2374243,57
31871	584153,23	2374246,55
31875	584133,09	2374242,34
31876	584122,06	2374240,03
31877	584111,82	2374246,21
31878	584124,05	2374266,50
31879	584127,87	2374267,30
31875	584133,09	2374242,34
31880	584102,45	2374277,55
31881	584091,09	2374258,72
31882	584103,08	2374251,49
31883	584114,44	2374270,32
31880	584102,45	2374277,55
31884	584085,32	2374287,88
31885	584073,96	2374269,04
31886	584085,95	2374261,81
31887	584097,31	2374280,65
31884	584085,32	2374287,88

1	2	3
31888	584068,20	2374298,21
31889	584056,83	2374279,37
31890	584068,82	2374272,14
31891	584080,18	2374290,98
31888	584068,20	2374298,21
31892	584051,07	2374308,54
31893	584039,71	2374289,70
31894	584051,70	2374282,47
31895	584063,06	2374301,31
31892	584051,07	2374308,54
31896	584033,94	2374318,87
31897	584022,58	2374300,03
31898	584034,57	2374292,80
31899	584045,93	2374311,64
31896	584033,94	2374318,87
31900	584016,82	2374329,20
31901	584005,45	2374310,36
31902	584017,44	2374303,13
31903	584028,80	2374321,97
31900	584016,82	2374329,20
31904	583991,95	2374344,20
31905	583991,16	2374318,98
31906	584000,32	2374313,46
31907	584011,68	2374332,30
31904	583991,95	2374344,20
31908	583966,55	2374334,28
31909	583976,70	2374314,77
31910	583985,16	2374319,17
31911	583985,95	2374344,38
31908	583966,55	2374334,28
31912	583948,81	2374325,05
31913	583958,96	2374305,53
31914	583971,38	2374312,00
31915	583961,22	2374331,51
31912	583948,81	2374325,05
31916	583931,07	2374315,81
31917	583941,22	2374296,30

1	2	3
31918	583953,64	2374302,76
31919	583943,48	2374322,28
31916	583931,07	2374315,81
31920	583913,32	2374306,58
31921	583923,48	2374287,06
31922	583935,90	2374293,53
31923	583925,74	2374313,04
31920	583913,32	2374306,58
31924	583895,58	2374297,34
31925	583905,74	2374277,83
31926	583918,16	2374284,29
31927	583908,00	2374303,81
31924	583895,58	2374297,34
31928	583875,77	2374287,03
31929	583879,47	2374282,41
31930	583889,93	2374269,59
31931	583900,42	2374275,06
31932	583890,26	2374294,57
31928	583875,77	2374287,03
31933	583877,35	2374275,52
31934	583864,40	2374256,62
31935	583866,05	2374255,49
31936	583865,49	2374254,66
31937	583873,88	2374248,91
31938	583885,37	2374265,68
31933	583877,35	2374275,52
31939	583859,45	2374260,01
31940	583873,41	2374280,38
31941	583870,34	2374284,20
31942	583844,08	2374270,53
31939	583859,45	2374260,01
31943	583850,36	2374235,93
31944	583837,93	2374217,78
31945	583847,89	2374210,96
31946	583860,32	2374229,11
31943	583850,36	2374235,93
31947	583833,86	2374247,24



1	2	3
з1948	583821,42	2374229,09
з1949	583832,98	2374221,17
з1950	583845,41	2374239,32
з1947	583833,86	2374247,24
з1951	583815,32	2374255,56
з1952	583804,92	2374240,39
з1953	583816,47	2374232,48
з1954	583828,91	2374250,63
з1955	583827,26	2374251,76
з1956	583836,86	2374265,78
з1957	583836,04	2374266,35
з1951	583815,32	2374255,56
з1958	583834,53	2374212,83
з1959	583822,10	2374194,68
з1960	583832,07	2374187,86
з1961	583844,50	2374206,01
з1958	583834,53	2374212,83
з1962	583818,03	2374224,14
з1963	583805,60	2374205,98

1	2	3
з1964	583817,15	2374198,07
з1965	583829,58	2374216,22
з1962	583818,03	2374224,14
з1966	583801,53	2374235,44
з1967	583789,10	2374217,29
з1968	583800,65	2374209,38
з1969	583813,08	2374227,53
з1966	583801,53	2374235,44
з1970	583792,69	2374251,21
з1971	583775,13	2374226,86
з1972	583784,15	2374220,68
з1973	583798,28	2374241,30
з1974	583806,16	2374252,81
з1970	583792,69	2374251,21
з1975	583763,00	2374247,69
з1976	583755,69	2374240,17
з1977	583770,18	2374230,25
з1978	583784,61	2374250,25
з1975	583763,00	2374247,69

\*обозначение характерных точек зон планируемого размещения объектов капитально-го строительства согласно Чертежу планировки территории (лист 2)

*Зона планируемого размещения объектов инженерной и транспортной инфраструктур* – строительство объектов инженерной инфраструктуры (линейных объектов) предполагается в пределах территорий общего пользования. Каталог координат территорий общего пользования (красных линий) представлен в Таблице 3.

Таблица 5

Характеристика зон планируемого размещения объектов капитального строительства

№ п/п	Показатель	Площадь, кв. м
1	Площадь зоны планируемого размещения объектов капитального строительства жилого, общественно-делового и коммунального назначения	384328
2	Площадь зоны планируемого размещения объектов инженерной и транспортной инфраструктур	147565
Итого		531893

Объекты инженерной инфраструктуры (линейные объекты) должны проходить на безопасном расстоянии от зданий и сооружений в соответствии с требованиями СП 42.13330.2016 «Градостроительство. Планировка и застройка городских и сельских поселе-

ний. Актуализированная редакция СНиП 2.07.01-89\*» и иных действующих государственных регламентов, норм, правил, стандартов.

В соответствии с п. 8 ст. 1 Градостроительного Кодекса Российской Федерации от 29 декабря 2004 года № 190-ФЗ правила землепользования и застройки – документ градостроительного зонирования, в котором в т.ч. устанавливаются градостроительные регламенты.

Согласно Карте градостроительного зонирования Проектируемая территория расположена в территориальной зоне застройки индивидуальными жилыми домами (Ж-4), многофункциональной общественно - деловой зоне (ОД-1), зоне специализированной общественной застройки в области социального и культурно-бытового обслуживания (ОД-2).

#### Фрагмент Правил

Карта градостроительного зонирования (территориальные зоны)



На проектируемой территории планируется разместить объекты капитального строительства жилого (объекты индивидуального жилищного строительства, дома блокированной застройки), общественно-делового (школа, образовательное учреждение дополнительного образования детей, магазин, площадки для занятий спортом, объект бытового обслуживания) и коммунального назначения (административное здание организации, обеспечивающей предоставление коммунальных услуг, водозабор), а также объекты инженерной и транспортной инфраструктур.

## Характеристика объектов капитального строительства жилого назначения

Объекты капитального строительства жилого назначения расположены в территориальной зоне застройки индивидуальными жилыми домами (Ж-4). К основным видам разрешенного использования земельных участков и объектов капитального строительства, установленным в градостроительных регламентах применительно к территориальной зоне Ж-4, в т.ч. относятся следующие виды разрешенного использования:

для индивидуального жилищного строительства, код 2.1;

блокированная жилая застройка, код 2.3.

Классификатором видов разрешенного использования земельных участков, утвержденным Приказом Росреестра от 10.11.2020 № П/0412, установлено:

к виду разрешенного использования *для индивидуального жилищного строительства, код 2.1* относится размещение жилого дома (отдельно стоящего здания количеством надземных этажей не более чем три, высотой не более двадцати метров, которое состоит из комнат и помещений вспомогательного использования, предназначенных для удовлетворения гражданами бытовых и иных нужд, связанных с их проживанием в таком здании, не предназначенного для раздела на самостоятельные объекты недвижимости); выращивание сельскохозяйственных культур; размещение гаражей для собственных нужд и хозяйственных построек;

к виду разрешенного использования *блокированная жилая застройка, код 2.3* относится размещение жилого дома, блокированного с другим жилым домом (другими жилыми домами) в одном ряду общей боковой стеной (общими боковыми стенами) без проемов и имеющего отдельный выход на земельный участок; разведение декоративных и плодовых деревьев, овощных и ягодных культур; размещение гаражей для собственных нужд и иных вспомогательных сооружений; обустройство спортивных и детских площадок, площадок для отдыха.

В соответствии с ч. 2.1 ст. 54 Правил в территориальной зоне застройки индивидуальными жилыми домами (Ж-4) предельные (минимальные и (или) максимальные) размеры земельных участков, в том числе их площадь для видов разрешенного использования:

1) для индивидуального жилищного строительства:

- от 0,05 га до 0,10 га - для строительства индивидуального жилого дома, за исключением случаев, установленных законодательством;

2) блокированная жилая застройка:

- от 0,02 га до 0,05 га на индивидуальный блок - для строительства блокированного жилого дом.

При выделе или разделе земельного участка, предоставленного для целей, связанных со строительством и (или) эксплуатацией индивидуального жилого дома, минимальная площадь земельного участка устанавливается 0,06 га. Указанная норма не распространяется на образуемые земельные участки, если один из них полностью расположен за красной линией, за исключением земельных участков, находящихся в частной собственности, а также на образуемые путем раздела земельные участки в целях прекращения общей долевой собственности города Барнаула и физических (юридических) лиц.

Согласно п. 39, п. 40 ст. 1 Градостроительного Кодекса Российской Федерации от 29 декабря 2004 года № 190-ФЗ предельное количество надземных этажей для индивидуального жилищного строительства, домов блокированной застройки - не более чем три.

В соответствии с ч. 2.3 ст. 54 Правил предельная высота зданий, строений и сооружений для вида разрешенного использования:

для индивидуального жилищного строительства - 20 метров;

блокированная жилая застройка - 11 метров.

Согласно ч. 2.4, ч. 2.5 ст. 54 Правил в территориальной зоне застройки индивидуальными жилыми домами (Ж-4):

минимальный процент застройки в границах земельного участка блокированной жилой застройки – 10 %, максимальный процент застройки – 50 %;

минимальный процент застройки в границах земельного участка для индивидуального жилищного строительства составляет 0 %, максимальный процент застройки – 30 %.

В соответствии с 2.8 ст. 54 Правил минимальное количество машино-мест для хранения индивидуального автотранспорта не устанавливается Правилами и определяется в соответствии с минимальным нормативным показателем, предусмотренным нормативами градостроительного проектирования Алтайского края, нормативами градостроительного проектирования города Барнаула, «СП 42.13330.2016. Свод правил. Градостроительство. Планировка и застройка городских и сельских поселений. Актуализированная редакция СНиП 2.07.01-89\*».

В границах проектируемой территории индивидуальной и блокированной жилой застройки стоянки для постоянного и временного хранения автотранспорта предусмотрены в пределах земельных участков их правообладателей.

Согласно Таблице 26 Нормативов установлены следующие нормативные показатели плотности застройки:

Таблица 6

Функциональные зоны	Коэффициент застройки*	Коэффициент плотности застройки**
Застройка блокированными одноэтажными жилыми домами	0,3	0,6
Застройка индивидуальными жилыми домами	0,2	0,4

\*коэффициент застройки - отношение площади, занятой под зданиями и сооружениями, к площади участка (квартала);

\*\*коэффициент плотности застройки - отношение площади всех этажей зданий и сооружений к площади участка (квартала).

Таблица 7

#### Характеристика объектов капитального строительства жилого назначения

Объект	Количество домов	Предельные параметры застройки		
		Предельное количество этажей	Общая площадь дома, кв. м	Предельная площадь земельного участка, кв. м*
Индивидуальные жилые дома	450	3	не норм.	500-1000
Дома блокированной застройки	17 (74 блока)	3	не норм.	200-500 на индивидуальный блок

\*В соответствии с ч. 2.1 ст. 54 Правил.

Проектная численность населения составляет 1572 человека ( $1572 = 450 * 3 + 74 * 3$ , где 450 - количество планируемых индивидуальных жилых домов, 74 – количество планируемых блоков, 3 – средний размер семьи в России).

#### Характеристика объектов общественно-делового назначения

Объекты капитального строительства общественно-делового назначения расположены в территориальной зоне застройки индивидуальными жилыми домами (Ж-4), многофункциональной общественно - деловой зоне (ОД-1), зоне специализированной общественной застройки в области социального и культурно-бытового обслуживания (ОД-2).

К основным видам разрешенного использования земельных участков и объектов капитального строительства, установленным в градостроительных регламентах применительно к территориальной зоне Ж-4, в т.ч. относятся следующие виды разрешенного использования:

магазины, код 4.4;

площадки для занятий спортом, код 5.1.3.

Классификатором видов разрешенного использования земельных участков, утвержденным Приказом Росреестра от 10.11.2020 № П/0412, установлено:

содержание вида разрешенного использования *магазины (код 4.4)* - размещение объектов капитального строительства, предназначенных для продажи товаров, торговая площадь которых составляет до 5000 кв. м.

содержание вида разрешенного использования *площадки для занятий спортом (5.1.3)* размещение площадок для занятия спортом и физкультурой на открытом воздухе (физкультурные площадки, беговые дорожки, поля для спортивной игры).

Согласно ч. 2.1 ст. 54 Правил в территориальной зоне застройки индивидуальными жилыми домами (Ж-4) предельные (минимальные и (или) максимальные) размеры земельных участков, в том числе их площадь для видов разрешенного использования: магазины, площадки для занятий спортом, не подлежат установлению.

В соответствии с ч. 2.2 ст. 54 Правил в территориальной зоне застройки индивидуальными жилыми домами (Ж-4) предельное количество надземных этажей для видов разрешенного использования не жилого назначения не подлежит установлению.

Согласно Таблице Д.1 СП 42.13330.2016 размеры земельных участков предприятий торговли до 250 кв. м торговой площади 0,08 га на 100 кв. м торговой площади. В границах земельного участка площадью 1200 кв. м возможно разместить предприятия торговли 150 кв. м торговой площади.

В соответствии с ч. 2.3 ст. 54 Правил в территориальной зоне застройки индивидуальными жилыми домами (Ж-4) предельная высота зданий, строений и сооружений для видов разрешенного использования: магазины, площадки для занятий спортом, не подлежит установлению.

Согласно ч. 2.4, ч. 2.5 ст. 54 Правил в территориальной зоне застройки индивидуальными жилыми домами (Ж-4):

минимальный процент застройки в границах земельного участка под магазин – 20 %, максимальный процент застройки – 50 % (номер в Проекте – 41);

минимальный процент застройки в границах земельного участка под площадки для занятий спортом составляет 0 %, максимальный процент застройки – 30 % (номер в Проекте – 42).

В соответствии с ч. 2.6 ст. 54 Правил в территориальной зоне застройки индивидуальными жилыми домами (Ж-4) максимальная общая площадь зданий, строений, сооружений не жилого назначения не устанавливается Правилами.

Согласно ч. 2.8 ст. 54 Правил в территориальной зоне застройки индивидуальными жилыми домами (Ж-4) минимальное количество машино-мест для хранения индивидуального автотранспорта не устанавливается Правилами и определяется в

соответствии с минимальным нормативным показателем, предусмотренным нормативами градостроительного проектирования Алтайского края, нормативами градостроительного проектирования города Барнаула, «СП 42.13330.2016. Свод правил. Градостроительство. Планировка и застройка городских и сельских поселений. Актуализированная редакция СНиП 2.07.01-89\*».

В соответствии с Таблицей 16 Нормативов установлены расчетные показатели минимально допустимого количества машино-мест для парковки легковых автомобилей для здания магазина-склада (мелкооптовой и розничной торговли, гипермаркеты) - 1 машино-место на 30-35 кв. м общей площади.

К основным видам разрешенного использования земельных участков и объектов капитального строительства, установленным в градостроительных регламентах применительно к территориальной зоне ОД-1, в т.ч. относятся следующие виды разрешенного использования:

образование и просвещение, код 3.5.

Классификатором видов разрешенного использования земельных участков, утвержденным Приказом Росреестра от 10.11.2020 № П/0412, установлено содержание вида разрешенного использования *образование и просвещение (код 3.5)* - размещение объектов капитального строительства, предназначенных для воспитания, образования и просвещения. Содержание данного вида разрешенного использования включает в себя содержание видов разрешенного использования с кодами 3.5.1 (дошкольное, начальное и среднее общее образование) - 3.5.2 (среднее и высшее профессиональное образование). Размещение объектов капитального строительства, предназначенных для просвещения, дошкольного, начального и среднего общего образования (детские ясли, детские сады, школы, лицеи, гимназии, художественные, музыкальные школы, образовательные кружки и иные организации, осуществляющие деятельность по воспитанию, образованию и просвещению), в том числе зданий, спортивных сооружений, предназначенных для занятия обучающихся физической культурой и спортом. Размещение объектов капитального строительства, предназначенных для профессионального образования и просвещения (профессиональные технические училища, колледжи, художественные, музыкальные училища, общества знаний, институты, университеты, организации по переподготовке и повышению квалификации специалистов и иные организации, осуществляющие деятельность по образованию и просвещению), в том числе зданий, спортивных сооружений, предназначенных для занятия обучающихся физической культурой и спортом.

Согласно ч. 2.1 ст. 58 Правил предельные (минимальные и (или) максимальные) размеры земельных участков, в том числе их площадь, для видов разрешенного использования: *образование и просвещение (код 3.5)*, не подлежат установлению.

В соответствии с ч. 2.2 ст. 58 Правил предельное количество надземных этажей для видов разрешенного использования нежилого назначения (за исключением вида разрешенного использования – размещение гаражей для собственных нужд (код 2.7.2)) не подлежит установлению.

Согласно ч. 2.3, ч. 2.4 ст. 58 Правил в многофункциональной общественно-деловой зоне (ОД-1) минимальный и максимальный проценты застройки в границах земельного участка для видов разрешенного использования:

образование и просвещение – 10 % и 50 % (номер в проекте – 113).

В соответствии с ч. 2.6 ст. 58 Правил максимальная общая площадь зданий, строений, сооружений нежилого назначения не устанавливается Правилами.

Согласно ч. 2.10 ст. 58 Правил минимальное количество машино-мест для хранения индивидуального автотранспорта не устанавливается Правилами и определяется в соответствии с минимальным нормативным показателем, предусмотренным нормативами градостроительного проектирования Алтайского края, нормативами градостроительного проектирования города Барнаула, «СП 42.13330.2016. Свод правил. Градостроительство. Планировка и застройка городских и сельских поселений. Актуализированная редакция СНиП 2.07.01-89\*».

В соответствии с Таблицей 16 Нормативов установлены расчетные показатели минимально допустимого количества машино-мест для парковки легковых автомобилей для здания дошкольных и общеобразовательных организаций - 1 машино-место на 440 кв. м общей площади.

К основным видам разрешенного использования земельных участков и объектов капитального строительства, установленным в градостроительных регламентах применительно к территориальной зоне ОД-2, в т.ч. относятся следующие виды разрешенного использования:

образование и просвещение, код 3.5.

К условно разрешенным видам разрешенного использования земельных участков и объектов капитального строительства, установленным в градостроительных регламентах применительно к территориальной зоне ОД-2, в т.ч. относятся следующие виды разрешенного использования:

бытовое обслуживание, код 3.3.



Предоставление разрешения на условно разрешенный вид использования земельного участка или объекта капитального строительства осуществляется в порядке, предусмотренном статьей 39 Градостроительного Кодекса (ч. 6 ст. 37 Градостроительного Кодекса Российской Федерации от 29 декабря 2004 года № 190-ФЗ).

Классификатором видов разрешенного использования земельных участков, утвержденным Приказом Росреестра от 10.11.2020 № П/0412, установлено содержание вида разрешенного использования *бытовое обслуживание (код 3.3)* - размещение объектов капитального строительства, предназначенных для оказания населению или организациям бытовых услуг (мастерские мелкого ремонта, ателье, бани, парикмахерские, прачечные, химчистки, похоронные бюро).

Согласно ч. 2.1 ст. 59 Правил в зоне специализированной общественной застройки в области социального и культурно-бытового обслуживания (ОД-2) предельные (минимальные и (или) максимальные) размеры земельных участков, в том числе их площадь, для видов разрешенного использования: *образование и просвещение (код 3.5)*, *бытовое обслуживание (код 3.3)*, не подлежат установлению.

В соответствии с Таблицей Д.1 СП 42.13330.2016 размеры земельных участков общеобразовательных организаций при вместимости от 500 до 600 учащихся 55 кв. м на одного учащегося. Согласно Генплану строительство школы (1.2.93) предусмотрено вместимостью 550 учащихся. Нормативный размер земельного участка составляет 30250 кв. м = 55 кв. м \* 550 учащихся. Проектом для строительства школы вместимостью 550 учащихся предусмотрен земельный участок площадью 35863 кв. м, подлежащий передаче в муниципальную собственность.

Согласно ч. 2.2 ст. 59 Правил предельное количество надземных этажей для видов разрешенного использования не жилого назначения (за исключением вида разрешенного использования – размещение гаражей для собственных нужд (код 2.7.2)) не подлежит установлению.

В соответствии с ч. 2.3, ч. 2.4 ст. 59 Правил в зоне специализированной общественной застройки в области социального и культурно-бытового обслуживания (ОД-2) минимальный и максимальный проценты застройки в границах земельного участка для видов разрешенного использования:

образование и просвещение – 20 % и 50 % (номер в проекте – 111);

бытовое обслуживание – 20 % и 50 % (номер в проекте – 110).

Согласно ч. 2.6 ст. 59 Правил в зоне специализированной общественной застройки в области социального и культурно-бытового обслуживания (ОД-2) максимальная общая

площадь зданий, строений, сооружений не жилого назначения не устанавливается Правилами.

В соответствии с ч. 2.10 ст. 59 Правил минимальное количество машино-мест для хранения индивидуального автотранспорта не устанавливается Правилами и определяется в соответствии с минимальным нормативным показателем, предусмотренным нормативами градостроительного проектирования Алтайского края, нормативами градостроительного проектирования города Барнаула, «СП 42.13330.2016. Свод правил. Градостроительство. Планировка и застройка городских и сельских поселений. Актуализированная редакция СНиП 2.07.01-89\*».

Таблица 8

Нормы расчета стоянок автомобилей объектов коммунально-бытового обслуживания

Здания и сооружения	Расчетная единица	Предусматривается 1 машино-место на следующее количество расчетных единиц
бани	единовременные посетители	5-6
ателье, фотосалоны городского значения, салоны-парикмахерские, салоны красоты, солярии, салоны моды, свадебные салоны	кв. м общей площади	10-15
салоны ритуальных услуг	кв. м общей площади	20-25
химчистки, прачечные, ремонтные мастерские, специализированные центры по обслуживанию сложной бытовой техники и др.	рабочее место приемщика	1-2

Согласно Таблице 26 Нормативов установлены следующие нормативные показатели плотности застройки:

Таблица 9

Функциональные зоны	Коэффициент застройки	Коэффициент плотности застройки
Многофункциональная застройка	1,0	3,0
Специализированная общественная застройка	0,8	2,4

Характеристики объектов капитального строительства общественно-делового назначения уточняются на этапе подготовки проектной документации.

## Характеристика объектов коммунального назначения

Объекты капитального строительства коммунального назначения расположены в территориальной зоне застройки индивидуальными жилыми домами (Ж-4), многофункциональной общественно - деловой зоне (ОД-1).

К основным видам разрешенного использования земельных участков и объектов капитального строительства, установленным в градостроительных регламентах применительно к территориальным зонам Ж-4, ОД-1, в т.ч. относятся следующие виды разрешенного использования:

коммунальное обслуживание, код 3.1.

Классификатором видов разрешенного использования земельных участков, утвержденным Приказом Росреестра от 10.11.2020 № П/0412, установлено содержание вида разрешенного использования *коммунальное обслуживание (код 3.1)* размещение зданий и сооружений в целях обеспечения физических и юридических лиц коммунальными услугами. Содержание данного вида разрешенного использования включает в себя содержание видов разрешенного использования с кодами 3.1.1 (предоставление коммунальных услуг), 3.1.2 (административные здания организаций, обеспечивающих предоставление коммунальных услуг). Размещение зданий и сооружений, обеспечивающих поставку воды, тепла, электричества, газа, отвод канализационных стоков, очистку и уборку объектов недвижимости (котельных, водозаборов, очистных сооружений, насосных станций, водопроводов, линий электропередач, трансформаторных подстанций, газопроводов, линий связи, телефонных станций, канализаций, стоянок, гаражей и мастерских для обслуживания уборочной и аварийной техники, сооружений, необходимых для сбора и плавки снега). Размещение зданий, предназначенных для приема физических и юридических лиц в связи с предоставлением им коммунальных услуг.

Согласно ч. 2.1 ст. 54, ч. 2.1 ст. 58 Правил применительно к территориальным зонам Ж-4, ОД-1 предельные (минимальные и (или) максимальные) размеры земельных участков, в том числе их площадь, для видов разрешенного использования: *коммунальное обслуживание (код 3.1)*, не подлежат установлению.

В соответствии с ч. 2.2 ст. 54, ч. 2.2 ст. 58 Правил применительно к территориальным зонам Ж-4, ОД-1 предельное количество надземных этажей для видов разрешенного использования нежилого назначения (за исключением вида разрешенного использования – размещение гаражей для собственных нужд (код 2.7.2)) не подлежит установлению.

Согласно ч. 2.4, ч. 2.5 ст. 54, ч. 2.3, ч. 2.4 ст. 58 Правил применительно к территориальным зонам Ж-4, ОД-1 минимальный и максимальный проценты застройки в границах земельного участка для видов разрешенного использования:

*коммунальное обслуживание – 20 % и 50 % (номера в проекте – 112, 442).*

В соответствии с ч. 2.6 ст. 54, ч. 2.6 ст. 58 Правил применительно к территориальным зонам Ж-4, ОД-1 максимальная общая площадь зданий, строений, сооружений не жилого назначения не устанавливается Правилами.

Согласно ч. 2.8 ст. 54, ч. 2.10 ст. 58 Правил применительно к территориальным зонам Ж-4, ОД-1 минимальное количество машино-мест для хранения индивидуального автотранспорта не устанавливается Правилами и определяется в соответствии с минимальным нормативным показателем, предусмотренным нормативами градостроительного проектирования Алтайского края, нормативами градостроительного проектирования города Барнаула, «СП 42.13330.2016. Свод правил. Градостроительство. Планировка и застройка городских и сельских поселений. Актуализированная редакция СНиП 2.07.01-89\*».

В соответствии с Таблицей 16 Нормативов установлены расчетные показатели минимально допустимого количества машино-мест для парковки легковых автомобилей для зданий коммунально-складских объектов, размещаемых в составе многофункциональных зон – 1 машино-место на 6-8 человек, работающих в двух смежных сменах.

Характеристики объектов капитального строительства коммунального назначения уточняются на этапе подготовки проектной документации.

Кроме того, Проектом предусмотрено размещение *земельного участка (территории) общего пользования (код 12.0)*, который расположен в территориальных зонах застройки индивидуальными жилыми домами (Ж-4), многофункциональной общественно - деловой зоне (ОД-1), зоне специализированной общественной застройки в области социального и культурно-бытового обслуживания (ОД-2). Данный вид разрешенного использования относится к основным видам разрешенного использования земельных участков и объектов капитального строительства, установленным в градостроительных регламентах применительно к указанным территориальным зонам. Земельные участки общего пользования могут включаться в состав различных территориальных зон (ч. 12 ст. 85 Земельного кодекса Российской Федерации от 25.10.2001 № 136-ФЗ). Не допускается образование земельного участка, границы которого пересекают границы территориальных зон, лесничеств, за исключением земельного участка, образуемого в целях осуществления пользования недрами, строительства, реконструкции, эксплуатации линейных объектов, их неотъемлемых технологических частей, гид-

ротехнических сооружений, а также строительства водохранилищ, иных искусственных водных объектов (ч. 7 ст. 11.9 Земельного кодекса Российской Федерации от 25.10.2001 № 136-ФЗ).

Классификатором видов разрешенного использования земельных участков, утвержденным Приказом Росреестра от 10.11.2020 № П/0412, установлено содержание вида разрешенного использования: *земельные участки (территории) общего пользования (код 12.0)* включает в себя содержание видов разрешенного использования с кодами 12.0.1 (улично-дорожная сеть) - 12.0.2 (благоустройство территории). Размещение объектов улично-дорожной сети: автомобильных дорог, трамвайных путей и пешеходных тротуаров в границах населенных пунктов, пешеходных переходов, бульваров, площадей, проездов, велодорожек и объектов велотранспортной и инженерной инфраструктуры; размещение декоративных, технических, планировочных, конструктивных устройств, элементов озеленения, различных видов оборудования и оформления, малых архитектурных форм, некапитальных нестационарных строений и сооружений, информационных щитов и указателей, применяемых как составные части благоустройства территории, общественных туалетов; размещение придорожных стоянок (парковок) транспортных средств в границах городских улиц и дорог, за исключением предусмотренных видами разрешенного использования с кодами 2.7.1, 4.9, 7.2.3, а также некапитальных сооружений, предназначенных для охраны транспортных средств. Размещение декоративных, технических, планировочных, конструктивных устройств, элементов озеленения, различных видов оборудования и оформления, малых архитектурных форм, некапитальных нестационарных строений и сооружений, информационных щитов и указателей, применяемых как составные части благоустройства территории, общественных туалетов.

Согласно п. 2 ч. 4 ст. 36 Градостроительного Кодекса Российской Федерации от 29 декабря 2004 года № 190-ФЗ действие градостроительного регламента не распространяется на земельные участки в границах территорий общего пользования.

*Объекты инженерной инфраструктуры.* Проектируемая территория расположена в границах п. Центральный примерно в 13,5 км от г. Барнаула Алтайского края. Проектные решения приняты в сложившихся условиях обеспеченности территории населенного пункта п. Центральный объектами коммунальной инфраструктуры. Планируемые к строительству объекты капитального строительства предусмотрено обеспечить следующими системами коммунальной инфраструктуры:

водоснабжение – автономное с устройством скважины;

водоотведение – автономное с устройством водонепроницаемых выгребов / индивидуальных септиков;

газоснабжение – централизованное с врезкой в существующие сети газопровода;

электроснабжение – централизованное с присоединением к существующей сети электроснабжения;

теплоснабжение и горячее водоснабжение - от индивидуальных газовых отопительных котлов;

связь – спутниковая.

В соответствии с Техническими условиями № 24-150 от 10.04.2024 на подключение (технологическое присоединение) газоиспользующего оборудования и объектов капитального строительства к сетям газораспределения точкой подключения является действующий газопровод высокого давления I категории объекта «Распределительный газопровод до жилых домов ДНТ «Благодатное» по адресу: г. Барнаул (сельские земли) Алтайского края» шифр проекта 62-00-07. Максимальное давление газа в точке подключения 1,2 МПа. Величина максимального часового расхода (мощности) газоиспользующего оборудования 1800 куб. м / час.

Согласно Техническим условиям № 8000603166 для присоединения к электрическим сетям Филиал ПАО «Россети Сибирь»-«Алтайэнерго» основной источник питания ПС «Лебязье» № 18. I точка присоединения: максимальная мощность 600 кВт.

При реализации планируемого Генпланом размещения объектов в сфере водоснабжения и водоотведения, а также сетей связи, условия подключения индивидуальных жилых домов следует предусмотреть с учетом указанных систем коммунальной инфраструктуры.

Условия подключения и способы прокладки систем коммунальной инфраструктуры определяется в результате проектирования в соответствии с техническими условиями владельцев сетей. В случаях, предусмотренных действующим законодательством Российской Федерации, при строительстве линейных объектов осуществляется подготовка документации по планировке территории.

Характеристики объектов инженерной инфраструктуры уточняются на этапе подготовки проектной документации.

В соответствии с п. 3 СанПиН 2.1.3684-21 «Санитарно-эпидемиологические требования к содержанию территорий городских и сельских поселений, к водным объектам, питьевой воде и питьевому водоснабжению населения, атмосферному воздуху, почвам, жилым помещениям, эксплуатации производственных, общественных помещений, организации и проведению санитарно-противоэпидемических (профилактических) мероприятий» на терри-

ториях городских и сельских поселений в соответствии с территориальной схемой обращения с отходами должны быть обустроены контейнерные площадки для накопления твердых коммунальных отходов (далее - ТКО) или системы подземного накопления ТКО с автоматическими подъемниками для подъема контейнеров (далее - контейнерные площадки) и (или) специальные площадки для накопления крупногабаритных отходов (далее - специальные площадки).

На проектируемой территории предусмотрены контейнерные площадки для накопления ТКО. Образующиеся хозяйственно - бытовые (коммунальные) отходы планируется утилизировать путем вывоза на полигон ТКО. Поселок Центральный относится к Барнаульской зоне деятельности регионального оператора по обращению с ТКО. Согласно разделу 9 «Схема потоков отходов от источников их образования до объектов обработки, утилизации, обезвреживания отходов и объектов размещения отходов, включенных в государственный реестр объектов размещения отходов (далее – ГРОРО)» территориальной схемы обращения с отходами Алтайского края, утвержденной приказом Министерства природных ресурсов и экологии Алтайского края от 20.09.2021 № 1193, Барнаульская зона имеет четыре объекта захоронения ТКО, включенных в ГРОРО:

1) Россия, Алтайский край, г. Барнаул, СНТ «Дизель» 0,51 км, площадью 328679,7 кв. м, вместимостью 13200000 т (использован на 94 %), регистрационный № в ГРОРО: 22-00020-3-00552-070715, 53.390319, 83.628397, эксплуатирующая компания - АО «ЭКО-Комплекс», ИНН 2223592509, вид деятельности: размещение отходов № лицензии (22)-3043-СТР/П, дата выдачи: 26.06.2017;

2) Россия, Алтайский край, Первомайский район, с. Зудилово 3,8 км, площадью 62500 кв. м, вместимостью 135000 т (использован на 83 %), регистрационный № в ГРОРО: 22-00018-3-00870-311214, 53.360223, 83.942297, эксплуатирующая компания – ООО «Коммунальное хозяйство», ИНН 2208014165, вид деятельности: размещение отходов № лицензии 022-00199, дата выдачи: 20.01.2016;

3) Россия, Алтайский край, Троицкий район, с. Троицкое, 3,1 км северо-восточнее, площадью 45208 кв. м, вместимостью 50000 т (использован на 14 %), регистрационный № в ГРОРО: 22-00021-3-00552-070715, 53.014914, 84.702797, эксплуатирующая компания – МУП ЖКУ Троицкого района, ИНН 2281007161, вид деятельности: размещение отходов № лицензии (22)-2166-СТР/П, дата выдачи: 16.10.2017;

4) Россия, Алтайский край, Павловский район, с. Павловск, 1 км северо-восточнее, площадью 66130 кв. м, вместимостью 162000 т (использован на 18 %), регистрационный № в ГРОРО: 22-00023-3-00552-070715, 53.346607, 82.979637.

Согласно ч. 4 ст. 24.7 Федерального закона Российской Федерации от 24 июня 1998 № 89-ФЗ «Об отходах производства и потребления» собственники твердых коммунальных отходов обязаны заключить договор на оказание услуг по обращению с твердыми коммунальными отходами с региональным оператором, в зоне деятельности которого образуются твердые коммунальные отходы и находятся места их накопления. Региональным оператором по обращению с твердыми коммунальными отходами на территории Алтайского края в Барнаульской зоне является ООО «ЭКОСОЮЗ».

*Объекты транспортной инфраструктуры.* Основным назначением системы улиц и проездов на проектируемой территории является транспортная (без пропуска грузового и общественного транспорта) и пешеходная связи на территории жилых кварталов. Проектом планировки территории предлагается организовать устройство твердого покрытия планируемых улиц, проездов и тротуаров. В перечень элементов комплексного благоустройства на территории дорог также входят элементы сопряжения поверхности проезда с газоном и тротуаром, лотки (канавы) ливнеотвода, озеленение, осветительное оборудование.

В соответствии с п. 11.24 СП 42.13330.2016 дальность пешеходных подходов до ближайшей остановки общественного пассажирского транспорта допускается принимать не более 500 м. В районах индивидуальной усадебной застройки дальность пешеходных подходов к ближайшей остановке общественного транспорта может быть увеличена в больших, крупных и крупнейших городах до 600 м, в малых и средних – до 800 м.

Существующая остановка общественного транспорта (Благодатное) находится более чем в 800 м и не соответствует дальности пешеходных подходов, установленной СП 42.13330.2016.

Решения принятые Проектом планировки и межевания территории, утвержденным Постановлением Администрации города Барнаула от 29.11.2017 № 2377 (в редакции Постановления от 14.01.2025 № 31), предусматривающие размещение остановочных пунктов автобуса по улице Магистраль № 4 сохраняются.

По данным на 1 июня 2025 года численность населения посёлка Центральный в Барнауле Алтайского края составляет 2415 человек. Поселок располагает достаточно развитой системой учреждений образования, здравоохранения, торговли и коммунального обслуживания.

Фактическая численность функционирующих вблизи проектируемой территории дошкольных и общеобразовательных организаций превышает проектную мощность данных организаций. Для устранения нарушений обязательных требований в отношении количества



обучающихся в дошкольных и общеобразовательных организациях Генпланом предусмотрено строительство следующих объектов.

Таблица 10

Проектируемые объекты дошкольных и общеобразовательных организаций

№ на карте планируемого размещения объектов	Наименование планируемого для размещения объекта	Основная характеристика	Местоположение	Планируемый срок ввода в эксплуатацию
1.2.14	дошкольное образовательное учреждение	120 мест	п. Центральный зона застройки малоэтажными жилыми домами	2024-2027
1.2.15	дошкольное образовательное учреждение	50 мест	п. Центральный зона застройки малоэтажными жилыми домами	2024-2027
1.2.16	дошкольное образовательное учреждение	114 мест	п. Центральный зона застройки малоэтажными жилыми домами	2024-2027
1.2.93	школа	550 мест	п. Центральный зона специализированной общественной застройки	2024-2027

Фрагмент Генплана

Карта планируемого размещения объектов  
федерального, регионального и местного значения



Таблица 11

Существующие объекты социальной инфраструктуры

№ п/п	Наименование	Расчетные показатели (согласно Приложению Д СП 42.13330.2016)	Расчетная норма на 1578 чел.	Размещение (расстояние от проектируемой территории до ближайшего объекта, км)
1	Дошкольные образовательные организации	180 мест на 1 тыс. чел.	284 мест	Детский сад № 195 по адресу п. Центральный, ул. Мира, 7а (3,91 км)
2	Общеобразовательные организации	180 мест на 1 тыс. чел.	284 мест	Средняя общеобразовательная школа № 91 по адресу п. Центральный, ул. Мира, 11 (3,81 км)
3	Медицинские учреждения	по заданию на проектирование	-	Здравпункт, КГБУЗ Городская больница № 10 г. п. Центральный, ул. Мира, 5 (3,66 км)
4	Аптеки	по заданию на проектирование	-	п. Центральный, ул. Мира, 5 (3,66 км)
5	Магазины, мини-маркет	100 кв. м торговой площади на 1 тыс. чел.	-	п. Центральный, ул. Околица, 1 (2,97 км)
6	Спортивные залы	по заданию на проектирование	-	п. Центральный, ул. Промышленная, 1 (3,70 км)
7	Помещения для культурно-массовой работы с населением, досуга и любительской деятельности	50-60 кв. м площади пола на 1 тыс. чел.	-	п. Центральный, ул. Мира, 13 (3,34 км)

Фрагмент программы 2ГИС (июнь 2025 года)



В результате анализа существующей системы социального обслуживания сделан вывод, что минимально необходимый уровень обеспеченности всеми видами обслуживания населения достигнут, т.к. большинство учреждений социально-культурного, коммунально-бытового назначения располагаются в радиусе доступности на прилегающей территории.

При недостатке площадей/мест в указанных предприятиях обслуживания Генпланом предусмотрено расширение, либо создание новых предприятий в нормативной транспортной доступности на территории поселения.

### 3. ПОЛОЖЕНИЯ ОБ ОЧЕРЕДНОСТИ ПЛАНИРУЕМОГО РАЗВИТИЯ ТЕРРИТОРИИ

В соответствии с ч. 19 ст. 51 Градостроительного Кодекса Российской Федерации от 29 декабря 2004 года № 190-ФЗ разрешение на индивидуальное жилищное строительство выдается на десять лет.

Максимальные сроки осуществления строительства объектов жилого, общественно-делового и иного назначения, необходимых для функционирования таких объектов и обеспечения жизнедеятельности человека объектов коммунальной, транспортной, социальной инфраструктур, иных объектов на проектируемой территории – 10 лет.

Таблица 12

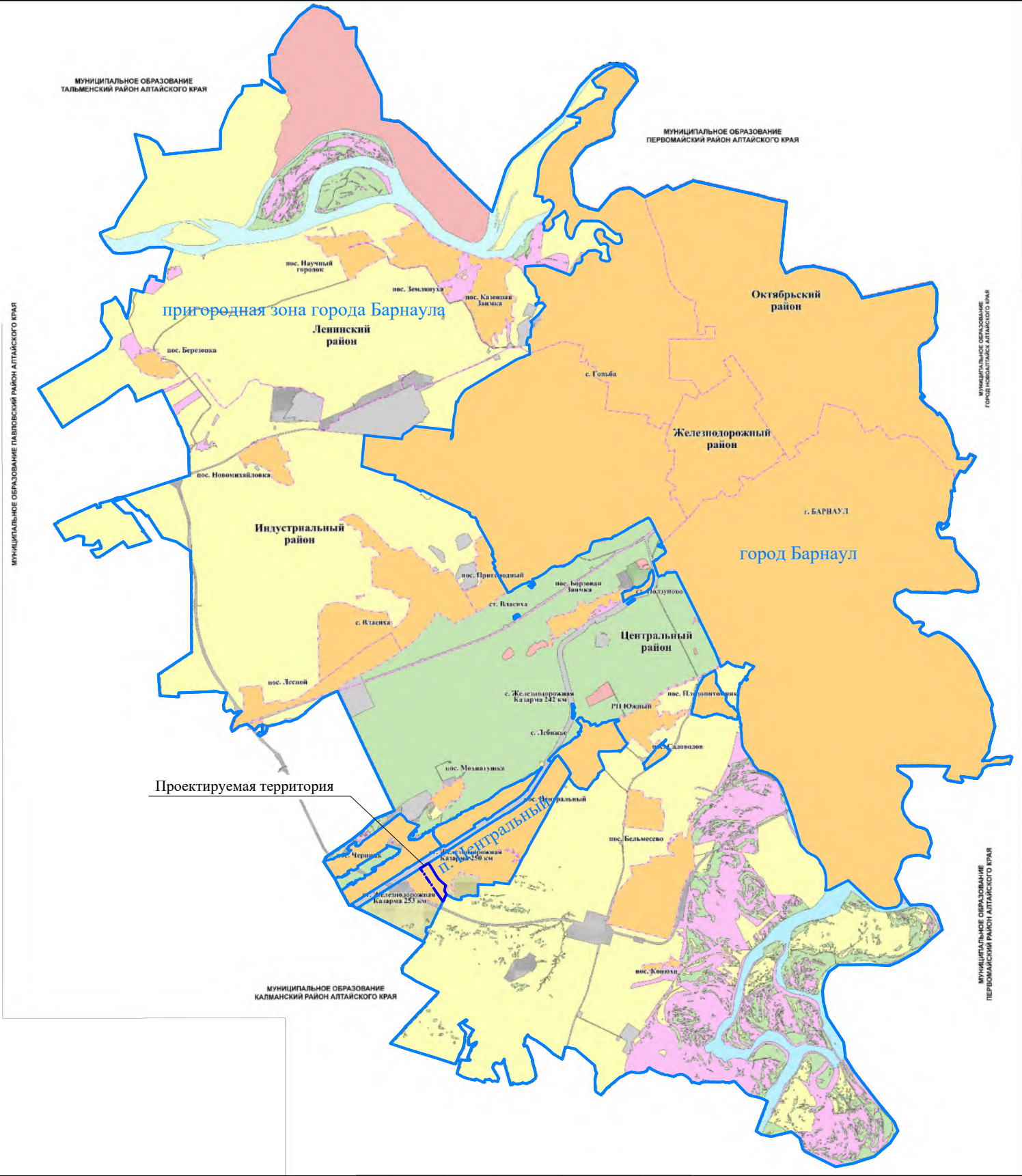
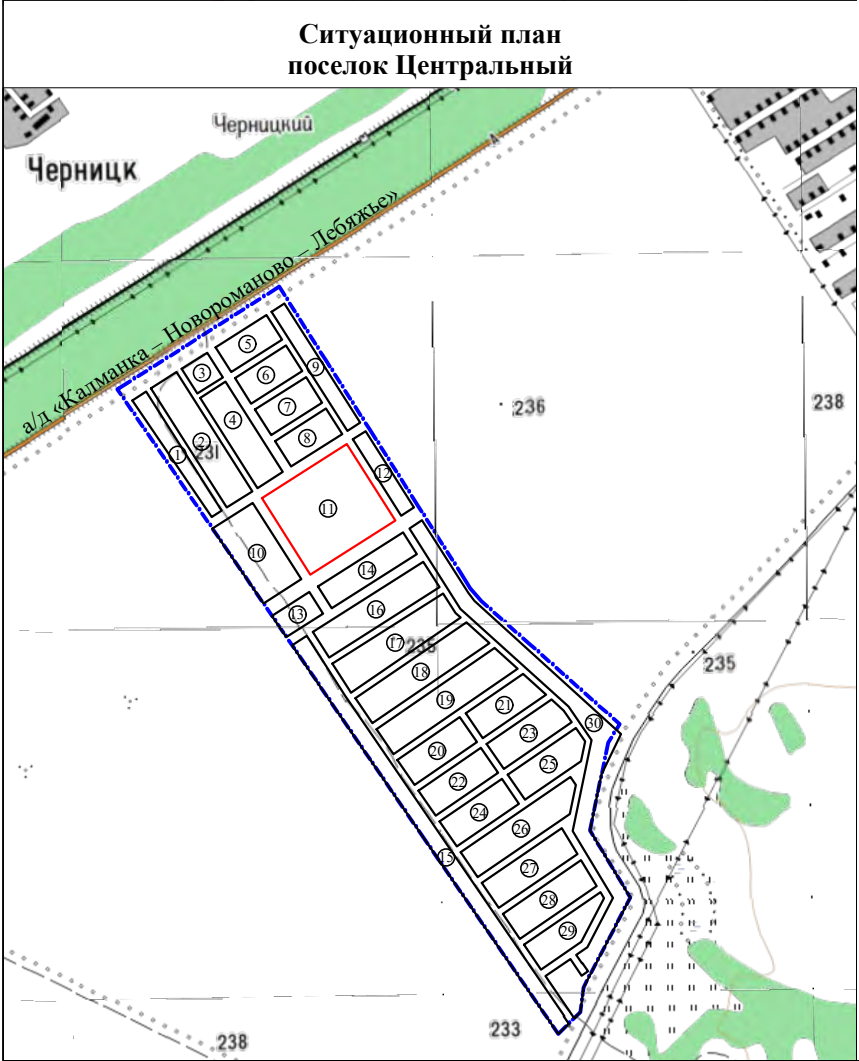
#### Очередность планируемого развития территории

Этапы	Описание этапа
<b>1-ая очередь. Проектирование объектов капитального строительства</b>	
1 этап	Подготовка и утверждение документации по планировке территории
2 этап	Осуществление государственного кадастрового учета и государственной регистрации прав на образуемые земельные участки
3 этап	Уведомления о планируемом строительстве объектов индивидуального жилищного строительства. Осуществление подготовки проектной документации при строительстве, за исключением указанных в ч. 3 ст. 48 Градостроительного Кодекса Российской Федерации от 29 декабря 2004 года № 190-ФЗ. Получение разрешения на строительство объектов, за исключением указанных в ч. 17 ст. 51 Градостроительного Кодекса Российской Федерации от 29 декабря 2004 года № 190-ФЗ. В случаях, предусмотренных действующим законодательством Российской Федерации, при строительстве линейных объектов осуществляется подготовка документации по планировке территории.
<b>2-ая очередь. Строительство объектов капитального строительства</b>	
1 этап	Вынос проекта в натуру
2 этап	Строительство объектов жилого, общественно-делового и иного назначения, необходимых для функционирования таких объектов и обеспечения жизнедеятельности человека объектов коммунальной, транспортной, социальной инфраструктур, иных объектов
<b>3-ая очередь. Ввод объектов капитального строительства в эксплуатацию</b>	
1 этап	Получение уведомления о соответствии построенных объектов индивидуального жилищного строительства требованиям законодательства о градостроительной деятельности. Изготовление технических планов на объекты индивидуального жилищного строительства, осуществление государственного кадастрового учета и государственной регистрации прав на указанные объекты. Изготовление технических планов на объекты на основании разрешения на строительство, проектной документации. Получение разрешения на ввод объектов в эксплуатацию. Осуществление государственного кадастрового учета и государственной регистрации прав на указанные объекты.

Этапы осуществления строительства на проектируемой территории представлены в таблице xlsx (Приложение к Проекту на CD-диске).

**4. МАТЕРИАЛЫ ПО ОБОСНОВАНИЮ ПРОЕКТА ПЛАНИРОВКИ ТЕРРИТОРИИ.  
ГРАФИЧЕСКАЯ ЧАСТЬ**





Условные обозначения:

- границы земельного участка с кадастровым номером 22:61:050601:1998 (границы территории, в отношении которой разработан проект);
- границы муниципальных образований, населенных пунктов согласно сведениям ЕГРН;
- утвержденные красные линии;
- устанавливаемые красные линии;
- ① обозначение планируемых элементов планировочной структуры (номер квартала)

						Проект по внесению изменений в проект планировки и проект межевания поселка Центральный городского округа – города Барнаула Алтайского края, в отношении земельного участка с кадастровым номером 22:61:050601:1998			
изм.	кол.уч.	лист	№ док.	подпись	дата				
Директор		А.О. Карьков			25.09.25	Проект планировки территории Материалы по обоснованию	стадия	лист	листов
Выполнила		Ю.М. Хмелева			25.09.25		ПП	3	7
						Карта планировочной структуры территорий М 1:200000	ООО "Агростройинвест" г. Барнаул		



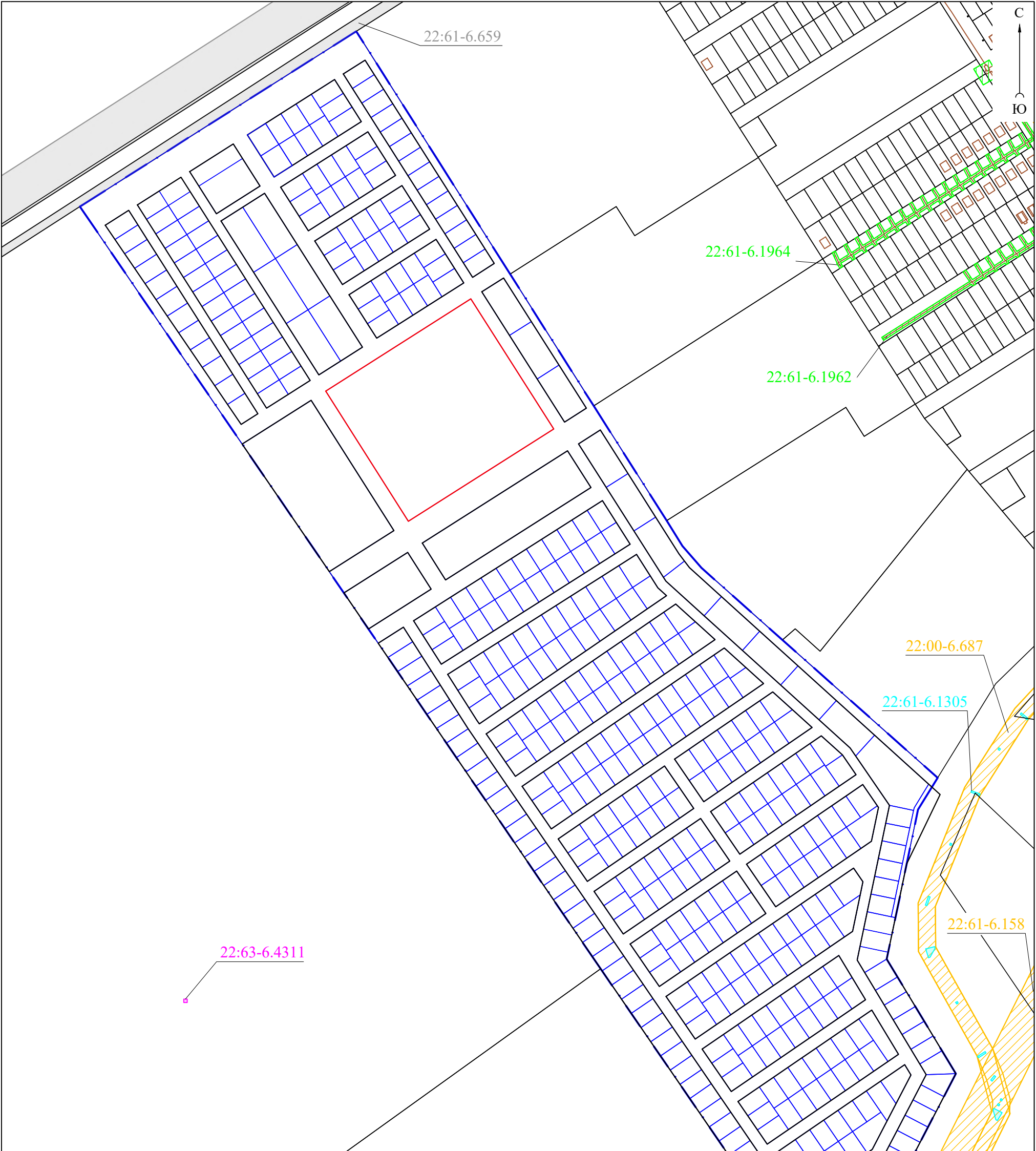


Условные обозначения:

- границы земельного участка с кадастровым номером 22:61:050601:1998 (границы территории, в отношении которой разработан проект);
- границы образуемых земельных участков;
- утвержденные красные линии;
- устанавливаемые красные линии;
- проектируемые территории общего пользования:
- проезжая часть;
- тротуары;
- газон;
- остановочный пункт автобусов, существующий;
- остановочный пункт автобусов, планируемый (согласно документации по планировке территории, утвержденной Постановлением Администрации города Барнаула от 29.11.2017 № 2377)

						Проект по внесению изменений в проект планировки и проект межевания поселка Центральный городского округа – города Барнаула Алтайского края, в отношении земельного участка с кадастровым номером 22:61:050601:1998			
изм.	кол.уч.	лист	№ док.	подпись	дата				
Директор		А.О. Карьнов			25.09.25	Проект планировки территории Материалы по обоснованию	стадия	лист	листов
Выполнила		Ю.М. Хмелева			25.09.25		ПП	4	7
						Схема организации движения транспорта и пешеходов. Схема организации улично-дорожной сети М 1:4000	ООО "Агростройинвест" г. Барнаул		





Условные обозначения:

- границы земельного участка с кадастровым номером 22:61:050601:1998 (границы территории, в отношении которой разработан проект);
- границы земельных участков согласно сведениям ЕГРН;
- границы образуемых земельных участков;
- контуры объектов капитального строительства согласно сведениям ЕГРН;
- утвержденные красные линии;
- устанавливаемые красные линии;
- 22:61-6.1964 реестровый номер соответствующей зоны с особыми условиями использования территории;
- охранный зона объектов газоснабжения;
- охранный зона объектов электросетевого хозяйства;
- охранный зона геодезического пункта;
- придорожная полоса автомобильной дороги;
- публичный сервитут

изм.	кол.уч.	лист	№ док.	подпись	дата
Директор		А.О. Карьнов			25.09.25
Выполнила		Ю.М. Хмелева			25.09.25

Проект по внесению изменений в проект планировки и проект межевания поселка Центральный городского округа – города Барнаула Алтайского края, в отношении земельного участка с кадастровым номером 22:61:050601:1998

Проект планировки территории  
Материалы по обоснованию




стадия	лист	листов
ПП	5	7

Схема границ зон с особыми условиями использования территории  
М 1:4500

ООО "Агростройинвест"  
г. Барнаул



**Условные обозначения:**

-  границы земельного участка с кадастровым номером 22:61:050601:1998 (границы территории, в отношении которой разработан проект);
-  границы образуемых земельных участков;
-  утвержденные красные линии;
-  устанавливаемые красные линии;
-  линии отступа от красных линий в целях определения мест допустимого размещения зданий, строений, сооружений;
-  подъездные пути к образуемым земельным участкам



**коммунальное обслуживание  
(административное здание)**

Изм.	Кол.уч.	Лист	из доп.	подпись	дата
		Директор	А.О. Карьков		25.09.25
		Выполнила	Ю.М. Хмелева		25.09.25

Проект по внесению изменений в проект планировки и проект межевания  
поселка Центральный городского округа – города Барнаула Алтайского края,  
в отношении земельного участка с кадастровым номером 22:05:0601:1998

Проект планировки территории  
Материалы по обоснованию

стадия	лист	лист
пп	6	7

Варианты планировочных и (или) объемно-пространственных решений застройки территории  
М 1:3000

ООО "Агростройинвест"







## **5. МАТЕРИАЛЫ ПО ОБОСНОВАНИЮ ПРОЕКТА ПЛАНИРОВКИ ТЕРРИТОРИИ. ПОЯСНИТЕЛЬНАЯ ЗАПИСКА**

### **5.1. Характеристика территории в границах проекта планировки**

Согласно ч. 4 ст. 41.2 Градостроительного Кодекса Российской Федерации от 29 декабря 2004 года № 190-ФЗ инженерные изыскания для подготовки документации по планировке территории выполняются в целях получения:

1) материалов о природных условиях территории, в отношении которой осуществляется подготовка такой документации, и факторах техногенного воздействия на окружающую среду, прогнозов их изменения в целях обеспечения рационального и безопасного использования указанной территории;

2) материалов, необходимых для установления границ зон планируемого размещения объектов капитального строительства, уточнения их предельных параметров, установления границ земельных участков;

3) материалов, необходимых для обоснования проведения мероприятий по организации поверхностного стока вод, частичному или полному осушению территории и других подобных мероприятий (далее - инженерная подготовка), инженерной защите и благоустройству территории.

В соответствии с п. 2 Правил выполнения инженерных изысканий, необходимых для подготовки документации по планировке территории, утвержденных Постановлением Правительства Российской Федерации от 31 марта 2017 № 402, выполнение инженерных изысканий, необходимых для подготовки документации по планировке территории, осуществляется в следующих случаях:

а) недостаточность материалов инженерных изысканий, размещенных в государственных информационных системах обеспечения градостроительной деятельности, Едином государственном фонде данных о состоянии окружающей среды, ее загрязнении, схемах комплексного использования и охраны водных объектов и государственном водном реестре;

б) невозможность использования ранее выполненных инженерных изысканий с учетом срока их давности, определенного в соответствии с законодательством Российской Федерации.

Для разработки документации по планировке территории в отношении земельного участка с кадастровым номером 22:61:050601:1998 использованы материалы и результаты инженерно-геодезических изысканий, выполненных ООО «Агростройинвест» (Технический отчет по результатам инженерно-геодезических изысканий 25/67-ИГДИ от 20.05.2025).

В результате инженерно-геодезических изысканий получен актуальный топографический план проектируемой территории, используемый в графической части документации по планировке территории. Полученные материалы и данные позволяют охарактеризовать рельеф территории как благоприятный для размещения застройки и трассирования улиц и дорог. Проектируемая территория не заболочена. Абсолютные отметки проектируемой территории от 230 м до 238 м. Общий наклон поверхности - с юго-востока на северо-запад к долине реки Барнаулки.

Проектируемая территория свободна от застройки. Граничит на северо-западе с придорожной полосой автомобильной дороги «Калманка – Новороманово – Лебяжье» в границах городского округа – города Барнаула, на северо-востоке - с земельными участками с кадастровыми номерами 22:61:050601:10269 (для индивидуального жилищного строительства), 22:61:050601:1994, 22:61:050601:1995, 22:61:050601:1996, 22:61:050601:1997 (осуществление строительства индивидуального жилья и объектов социальной инфраструктуры), на юго-западе - с земельными участками с кадастровыми номерами 22:61:050601:1008 (для сельскохозяйственного производства), 22:61:050601:1009 (осуществление строительства индивидуального жилья и объектов социальной инфраструктуры), на юго-востоке – с землями, находящимися в государственной или муниципальной собственности.

Проектируемая территория расположена на землях, отнесенных к категории земель: земли населенных пунктов - Алтайский край, городской округ – город Барнаул, поселок Центральный. Поселок Центральный расположен в пригородной зоне города Барнаула в 20 км к юго-западу от центра города.

Город Барнаул – административный центр Алтайского края. Он расположен в лесостепной зоне Западно-Сибирской равнины на северо-востоке Приобского плато в верхнем течении реки Оби на ее левом берегу в месте впадения реки Барнаулки.

Согласно СП 131.13330.2020 «Строительная климатология» территория города Барнаула относится к I строительно-климатической зоне, подрайон IV.

Климат – континентальный, характеризующийся жарким летом, стабильно морозной зимой и небольшим количеством осадков. Годовое количество осадков – 477 мм. При этом погодные условия могут быть достаточно контрастными – это объясняется поступлением разнотемпературных воздушных масс со стороны Алтайских гор, Северного Ледовитого океана и полупустынных районов Средней Азии.

Самый холодный месяц года — январь (средняя температура –15,5 °С), самый теплый — июль (+19,9 °С).

Относительная влажность в холодный период года варьируется в пределах 74—79 %, а в теплый период составляет 55-73 %.

Ветра в основном юго-западные, западные и южные. Среднегодовая скорость ветра 3,6 м/с. Дней с сильными ветрами (15 м/с и более) в Барнауле бывает до сорока пяти в году: от четырех до шести дней в месяц зимой и до трех дней в месяц - летом.

Рельеф территории города определяют основные геоморфологические структуры - Приобское плато, на котором расположен город, и ассиметричные долины рек Оби и Барнаулки. Поверхность неровная, слабоволнистая, осложнена эрозионными и суффозионно-просадочными формами микрорельефа - западинами, ложбинами, оврагами.

Согласно Приложению А Общее сейсмическое районирование территории Российской Федерации (ОСР-2015-В) СП 14.13330.2018 «Строительство в сейсмических районах» сейсмичность района работ – 7 баллов.

## 5.2. Обоснование определения границ зон планируемого размещения объектов капитального строительства

Зоны планируемого размещения объектов капитального строительства в границах проектируемой территории определены исходя из установленного градостроительного регламента территориальной зоны. Проектом планировки территории выделены

1) зоны планируемого размещения объектов капитального строительства жилого (объекты индивидуального жилищного строительства, дома блокированной застройки), общественно-делового (школа, образовательное учреждение дополнительного образования детей, магазин, площадки для занятий спортом, объект бытового обслуживания) и коммунального назначения (административное здание организации, обеспечивающей предоставление коммунальных услуг, водозабор);

2) зоны планируемого размещения объектов инженерной и транспортной инфраструктуры.

Зоны планируемого размещения объектов капитального строительства выбраны с соблюдением требований действующих государственных регламентов, норм, правил, стандартов.

Строительство предполагается на свободной от застройки территории. Снос зданий, сооружений, перенос сетей инженерно-технического обеспечения Проектом не предусмотрены.

### 5.3. Схема организации движения транспорта и пешеходов.

#### Схема организации улично-дорожной сети

Согласно Схеме организации транспорта улично-дорожной сети городского округа - города Барнаула Алтайского края существующая улично-дорожная сеть представлена автомобильной дорогой «Калманка – Новороманово – Лебяжье» в границах городского округа – города Барнаула. Ближайшая остановка транспорта общего пользования: «мкр. Благодатное (Барнаул)» представлена автобусными маршрутами: 59 (от мкр. Благодатное до гипермаркет Алтай (Барнаул)), 108 (от пл. Победы до п. Черницк (Барнаул)), 104ю (от п. Бельмесево до п. Мохнатушка (Барнаул)).

Проектом планировки и межевания территории, утвержденным Постановлением Администрации города Барнаула от 29.11.2017 № 2377 (в редакции Постановления от 14.01.2025 № 31), предусмотрено размещение остановочных пунктов автобуса по улице Магистраль № 4, расположенной вдоль северо-восточной границы земельного участка с кадастровым номером 22:61:050601:1998.

Система улиц на проектируемой территории представлена улицами местного значения, является кварталообразующей. Основным назначением улиц и проездов на проектируемой территории является транспортная (без пропуска грузового и общественного транспорта) и пешеходная связи на территории жилых кварталов, выход на автомобильную дорогу «Калманка – Новороманово – Лебяжье» в границах городского округа – города Барнаула.

### 5.4. Сведения о зонах с особыми условиями использования территории

В границах проектируемой территории зоны с особыми условиями использования территории, сведения о которых внесены в ЕГРН, отсутствуют.

Проектируемая территория расположена за пределами Барнаульского лесничества в Алтайском крае с реестровым номером 22:00-6.717, границы которого установлены Приказом Федерального агентства лесного хозяйства от 07.03.2018 № 155.

В границах проектируемой территории отсутствуют объекты культурного наследия – памятники истории и культуры, особо охраняемые природные территории. Схема границ территорий объектов культурного наследия не разрабатывалась.

### Фрагмент Правил

#### Карта градостроительного зонирования (объекты культурного наследия)



Частью 4 ст. 36 Федерального закона Российской Федерации от 25 июня 2002 № 73-ФЗ «Об объектах культурного наследия (памятниках истории и культуры) народов Российской Федерации» установлено, что в случае обнаружения в ходе проведения изыскательских, проектных, земляных, строительных, мелиоративных, хозяйственных работ, указанных в ст. 30 настоящего Федерального закона работ по использованию лесов и иных работ объекта, обладающего признаками объекта культурного наследия, в том числе объекта археологического наследия, заказчик указанных работ, технический заказчик (застройщик) объекта капитального строительства, лицо, проводящее указанные работы, обязаны незамедлительно приостановить указанные работы и в течение трех дней со дня обнаружения такого объекта направить в региональный орган охраны объектов культурного наследия письменное заявление об обнаруженном объекте культурного наследия либо заявление в форме электронного документа, подписанного усиленной квалифицированной электронной подписью в соответствии с требованиями Федерального закона Российской Федерации от 6 апреля 2011 № 63-ФЗ «Об электронной подписи».

Проектируемая территория расположена за пределами санитарно-защитных зон.

Фрагмент Правил

Карта градостроительного зонирования (санитарно-защитные зоны)



Фрагмент Правил

Карта градостроительного зонирования (зоны санитарной охраны источников питьевого и хозяйственно-бытового водоснабжения (III пояс))





В границах проектируемой территории зоны санитарной охраны источников питьевого и хозяйственно-бытового водоснабжения (III пояс) не установлены.

#### 5.5. Обоснование соответствия планируемых параметров, местоположения и назначения объектов нормативам градостроительного проектирования и требованиям градостроительных регламентов

Земельный участок с кадастровым номером 22:61:050601:1998 расположен в границах территории, в отношении которой Правилами землепользования и застройки городского округа - города Барнаула Алтайского края (утв. Решением Барнаульской городской Думы от 25.12.2019 № 447), установлены градостроительные регламенты территориальной зоны застройки индивидуальными жилыми домами (Ж-4), многофункциональной общественно - деловой зоны (ОД-1), зоны специализированной общественной застройки в области социального и культурно-бытового обслуживания (ОД-2). Проектные решения предложены исходя из устанавливаемых Правилами видов разрешенного использования земельных участков, предельных (минимальных и (или) максимальных) размеров земельных участков и предельных параметров разрешенного строительства объектов капитального строительства, ограничений использования земельных участков и объектов капитального строительства, с учетом Нормативов градостроительного проектирования Алтайского края (утв. Постановлением Правительства Алтайского края от 29.12.2022 № 537).

Кроме того, в границах земельного участка с кадастровым номером 22:61:050601:1998 Генеральным планом городского округа - города Барнаула Алтайского края (утв. Решением Барнаульской городской Думы от 30.08.2019 № 344) предусмотрено размещение объектов местного значения (школа (1.2.93), образовательное учреждение дополнительного образования детей (1.2.145)). Проектные решения предложены с учетом размещения указанных объектов.

#### 5.6. Варианты планировочных и (или) объемно-пространственных решений застройки территории

В границах проектируемой территории планируется строительство 450 индивидуальных жилых домов, 17 домов блокированной застройки. Размещение жилых домов планируется по периметру квартала с ориентацией главных фасадов жилых зданий на улицы. Жилые дома отстоят от красной линии улиц на 5 м.

По границам образуемых земельных участков должны быть установлены ограждения.

Противопожарные расстояния между жилыми домами соответствуют минимальным расстояниям 6 м, указанным в СП 4.13130.2013 «Системы противопожарной защиты. Ограничение распространения пожара на объектах защиты. Требования к объемно-планировочным и конструктивным решениям».

В границах застройки индивидуальными жилыми домами, домами блокированной застройки стоянки для постоянного и временного хранения автотранспорта предусмотрены в пределах земельных участков их правообладателей.

В границах проектируемой территории планируется строительство объектов общественно-делового (школа, образовательное учреждение дополнительного образования детей, магазин, площадки для занятий спортом, объект бытового обслуживания) и коммунального назначения (административное здание организации, обеспечивающей предоставление коммунальных услуг, водозабор), а также объектов инженерной и транспортной инфраструктур.

Характеристики объектов капитального строительства общественно-делового и коммунального назначения, а также объектов инженерной и транспортной инфраструктур уточняются на этапе подготовки проектной документации.

#### 5.7. Перечень мероприятий по защите территории от чрезвычайных ситуаций природного и техногенного характера, в том числе по обеспечению пожарной безопасности и по гражданской обороне

Территория п. Центральный г. Барнаула Алтайского края подвержена риску возникновения различных видов чрезвычайных ситуаций природного и техногенного характера.

##### ***Риски чрезвычайных ситуаций природного характера.***

***Климатические особенности территории.*** На территории п. Центральный г. Барнаула Алтайского края вероятны экстремально низкие отрицательные температуры в холодный период. При усилении циклонической деятельности наблюдается большая неустойчивость погоды: ветровые нагрузки, сильные снегопады, ливневые дожди, крупный град, сильные морозы, грозы, что приводит к затруднениям, а местами прекращению движения транспорта, повреждению высоковольтных опор и линий электропередач, зданий и сооружений, нарушению работы инженерных коммуникаций.

Чрезвычайные ситуации, связанные с *проявлением геологических процессов*, обусловлены либо геолого-геоморфологическим строением и литологическим составом верхней толщи пород (например, лессы – просадка, суффозия и др.; близкий уровень грунтовых вод – морозное пучение, вторичное засоление, заболачивание; иловатые пески в сочетании с близким залегани-

ем грунтовых вод – плывуность; пески – дефляция и т.д.), либо естественным развитием геоморфологических форм в результате водной эрозии – оврагов, береговых обрывов.

*Природные пожары.* По юго-восточной границе п. Центральный проходят земли лесного фонда, которые относятся к первой категории природной пожарной опасности. Анализ пожарной обстановки показывает, что наиболее вероятной причиной возникновения лесных пожаров является нарушение населением мер пожарной безопасности при обращении с огнем в местах труда и отдыха. Залесенная часть территории в пожароопасном отношении представляет серьезную угрозу в весенний и осенний пожароопасные периоды. Необходимо строгое соблюдение норм пожарной безопасности при нахождении на территории лесных массивов, своевременное и полное осуществление мер по противопожарному содержанию леса (рубки ухода, опашка).

*Биологические факторы риска и массовые заболевания:* биологические опасности создают микроорганизмы и продукты их жизнедеятельности; некоторые растения и животные (ядовитые, переносчики инфекционных заболеваний, вызывающие ожоги и аллергии). На территории существуют риски возникновения природных очагов эпидемий, эпизоотий и эпифитотий таких как: лептоспироз, птичий грипп, клещевой энцефалит.

***Риски чрезвычайных ситуаций техногенного характера.***

В п. Центральный г. Барнаула Алтайского края имеются потенциально опасные объекты: склады, АЗС, автосервисы, гаражи, стоянки автотранспортные, промышленные площадки и другие взрывоопасные объекты, объекты коммунального хозяйства (системы централизованного электроснабжения, газоснабжения), которые относятся к V классу опасности. Вокруг данных объектов устанавливаются специальные территории с особым режимом использования – санитарно-защитная зона. В границах указанных зон действует особый режим использования территории.

На территории населенного пункта возможны автомобильные аварии и катастрофы, особенно, в осенне-зимний период с появлением гололеда. Основным мероприятием, снижающим риск возникновения ЧС на дорогах, является поддержание дорог и дорожных сооружений в надлежащем состоянии.

На период строительства должен быть обеспечен беспрепятственный проезд пожарных расчетов к месту ЧС. Все используемые строительные материалы должны подвозиться в готовом для использования виде автомобильным специализированным транспортом. Стройплощадки должны быть обеспечены первичными средствами пожаротушения (щитами с противопожарным оборудованием и ящиками с песком).

Необходим общий комплекс мероприятий, которые целесообразно выполнить заблаговременно по снижению риска возникновения химических, биологических аварий и уменьшения их масштабов при стихийных бедствиях и реальной угрозе терактов. Для обеспечения безопасности населения необходимо обеспечить комплекс мероприятий по предупреждению возникновения чрезвычайных ситуаций.

В целях исключения чрезвычайных ситуаций техногенного характера в зоне планируемого размещения объектов капитального строительства необходимо соблюдение условий, установленных нормативной документацией. При строительстве должно быть обеспечено соблюдение технических решений, предусмотренных проектной документацией, требований эксплуатационной документации изготовителей технических и технологических устройств, труб, материалов и соединительных деталей, технологии строительства.

В соответствии с Правилами отнесения организаций к категориям по гражданской обороне в зависимости от роли в экономике государства или влияния на безопасность населения, утвержденными Постановлением Правительства Российской Федерации от 16 августа 2016 года № 804, отнесению к категориям по гражданской обороне подлежат:

- организации, имеющие важное оборонное и экономическое значение;
- организации, имеющие мобилизационные задания (заказы);
- организации, представляющие высокую степень потенциальной опасности возникновения чрезвычайных ситуаций в военное и мирное время;
- организации, имеющие уникальные в историко-культурном отношении объекты.

Проектируемые объекты являются некатегоризованным по гражданской обороне.

## 5.8. Мероприятий по охране окружающей среды

Мероприятия по охране окружающей среды выполняются в соответствии с законами Российской Федерации о недрах, земле, об охране животного мира, атмосферного воздуха, памятников истории и культуры, законом о защите окружающей природной среды.

Растительность Барнаула и его окрестностей относится к подзоне южной лесостепи. Коренная растительность, представлена степными, лесными и пойменно-луговыми типами, здесь распространены злаки и разнотравье.

Из местной фауны можно встретить мелких млекопитающих: насекомоядных, грызунов, рукокрылых и других. Наиболее широко распространена в городе и его ближайших окрестностях, серая крыса, или пасюк, обитание которой тесно связано с хозяйственной и прочей деятельностью человека. Изредка встречаются крупные млекопитающие отряда парнопалых, как

лось и косуля. В зимнее время в зеленую зону заходит лиса обыкновенная. Во время осенней миграции встречается по окраинам барсук. В осенне-зимний период в черте города обитают представители мелких куньих: колонок, хорь степной, горностай, американская норка и ласка. На заросших берегах водоемов поймы реки Оби есть поселения ондатры.

В Барнауле насчитается более 120 видов птиц: 80 гнездящихся, 20 оседлых. Зимой обитает более 30 видов, несколько десятков встречается на пролёте.

Проектируемая территория расположена за пределами *особо охраняемых природных территорий* федерального, регионального и местного значений; редкие и исчезающие *объекты животного мира*, занесенные в Красную книгу Алтайского края и Красную книгу Российской Федерации, отсутствуют; редкие и исчезающие *объекты растительного мира*, занесенные в Красную книгу Алтайского края и Красную книгу Российской Федерации, отсутствуют.

Отсутствие охраняемых объектов животного и растительного мира на участке планируемых строительных работ объясняется выраженной антропогенной нагрузкой, характерной для населенных пунктов, и несоответствием экологических условий территории с особенностями экологии данных животных и растений.

#### 5.9. Обоснование очередности планируемого развития территории

Очередность планируемого развития территории включает в себя взаимосвязанные правовые, организационные, финансовые, научно-технические, градостроительные многоуровневые и многофункциональные действия (последовательность действий), направленные на достижения устойчивого развития проектируемой территории.

В Проекте предлагается развитие проектируемой территории по следующим направлениям:

жилищная сфера и коммунально-транспортная;  
общественно-деловая.

С учетом указанных направлений предложена очередность планируемого развития территории, а также этапы проектирования и строительства объектов.

#### 5.10. Вертикальная планировка территории, инженерная подготовка и инженерная защита территории

Вертикальная планировка выполнена исходя из условий максимального сохранения естественного рельефа и почвенного покрова, отвода поверхностных вод со скоростями, ис-

ключающими возможность эрозии почвы, минимального объема земляных работ с учетом использования вытесняемых грунтов на площадке строительства.

Вертикальная планировка не требует особых мероприятий, минимальный и максимальный уклоны улиц и проездов соблюдаются. Рельеф территории можно охарактеризовать как благоприятный для размещения застройки и трассирования улиц и дорог. Проектируемая территория не заболочена. Абсолютные отметки проектируемой территории от 230 м до 238 м. Общий наклон поверхности - с юго-востока на северо-запад к долине реки Барнаулки.

Продольные уклоны проектируемых проезжих частей соответствуют нормативам, что позволяет создать благоприятные условия для отвода поверхностных вод и безопасности движения транспорта.

Схема вертикальной планировки территории, инженерной подготовки и инженерной защиты территории подготовлена только в отношении территории, на которой выделяются элементы улично-дорожной сети (п. б, ч. 1 Приказа Министерства строительства и жилищно-коммунального хозяйства Российской Федерации от 25 апреля 2017 № 740/пр «Об установлении случаев подготовки и требований к подготовке входящей в состав материалов по обоснованию проекта планировки территории схемы вертикальной планировки, инженерной подготовки и инженерной защиты территории»).

Поперечные профили элементов улично-дорожной сети шириной 30 м и 20 м представлены в Проекте планировки и межевания территории поселка Центральный городского округа - города Барнаула Алтайского края, утвержденном Постановлением Администрации города Барнаула от 29.11.2017 № 2377 (в редакции Постановления от 14.01.2025 № 31). Внесение изменений в параметры указанных улиц Проектом не предусмотрено.

**ОБЩЕСТВО С ОГРАНИЧЕННОЙ ОТВЕТСТВЕННОСТЬЮ  
«АГРОСТРОЙИНВЕСТ»**

656037, край Алтайский, г. Барнаул,  
ул. Северо-Западная, 3а, офис 301  
тел: 8(3852)777628

***ПРОЕКТ ПО ВНЕСЕНИЮ ИЗМЕНЕНИЙ В ПРОЕКТ МЕЖЕВАНИЯ  
поселка Центральный городского округа - города Барнаула Алтайского края,  
в отношении земельного участка с кадастровым номером 22:61:050601:1998***

## 1. ПРОЕКТ МЕЖЕВАНИЯ ТЕРРИТОРИИ. ТЕКСТОВАЯ ЧАСТЬ

В соответствии с ч. 1 ст. 43 Градостроительного Кодекса Российской Федерации от 29 декабря 2004 года № 190-ФЗ подготовка проекта межевания территории осуществляется применительно к территории, расположенной в границах одного или нескольких смежных элементов планировочной структуры, границах определенной правилами землепользования и застройки территориальной зоны и (или) границах установленной схемой территориального планирования муниципального района, генеральным планом поселения, городского округа функциональной зоны, территории, в отношении которой предусматривается осуществление комплексного развития территории.

Подготовка Проекта межевания территории осуществляется в границах, расположенных в территориальной зоне застройки индивидуальными жилыми домами (Ж-4), многофункциональной общественно - деловой зоне (ОД-1), зоне специализированной общественной застройки в области социального и культурно-бытового обслуживания (ОД-2).

Согласно п. 1 ч. 2 ст. 43 Градостроительного Кодекса Российской Федерации от 29 декабря 2004 года № 190-ФЗ разработка Проекта межевания территории проводится с целью определения местоположения границ образуемых земельных участков.

В соответствии с ч. 1 ст. 11.4 Земельного кодекса Российской Федерации от 25.10.2001 № 136-ФЗ при разделе земельного участка образуются несколько земельных участков, а земельный участок, из которого при разделе образуются земельные участки, прекращает свое существование.

Требования к образуемым и измененным земельным участкам установлены ст. 11.9 Земельного кодекса Российской Федерации от 25.10.2001 № 136-ФЗ.

Согласно ч. 1 ст. 11.9 Земельного кодекса Российской Федерации от 25.10.2001 № 136-ФЗ предельные (максимальные и минимальные) размеры земельных участков, в отношении которых в соответствии с законодательством о градостроительной деятельности устанавливаются градостроительные регламенты, определяются такими градостроительными регламентами.

В соответствии с п. 8 ст. 1 Градостроительного Кодекса Российской Федерации от 29 декабря 2004 года № 190-ФЗ правила землепользования и застройки – документ градостроительного зонирования, в котором в т.ч. устанавливаются градостроительные регламенты.

Согласно ч. 2.1 ст. 54 Правил в зоне застройки индивидуальными жилыми домами (Ж-4) предельные (минимальные и (или) максимальные) размеры земельных участков, в том числе их площадь для видов разрешенного использования:

1) для индивидуального жилищного строительства:



- от 0,05 га до 0,10 га - для строительства индивидуального жилого дома, за исключением случаев, установленных законодательством;

- от 0,01 га до 0,10 га - для эксплуатации существующего индивидуального жилого дома, с учетом рационального использования земель в границах населенного пункта город Барнаул – до 0,15 га;

- от 0,04 га до 0,20 га - для эксплуатации существующего индивидуального жилого дома в рабочем поселке;

- от 0,04 га до 0,35 га - для эксплуатации существующего индивидуального жилого дома в селах, станциях и поселках;

2) блокированная жилая застройка:

- от 0,02 га до 0,05 га на индивидуальный блок - для строительства блокированного жилого дома;

- от 0,003 га (без площади застройки) до 0,075 га на индивидуальный блок – для эксплуатации существующего блокированного жилого дома в границах населенного пункта город Барнаул;

- от 0,003 га (без площади застройки) до 0,1750 га на индивидуальный блок – для эксплуатации существующего блокированного жилого дома в селах, станциях, поселках и рабочих поселках;

3) для ведения личного подсобного хозяйства (приусадебный земельный участок) в рабочем поселке - от 0,04 га до 0,20 га;

4) для ведения личного подсобного хозяйства (приусадебный земельный участок) в селах, станциях, поселках - от 0,04 га до 0,35 га;

5) размещение гаражей для собственных нужд:

- от 0,0015 га до 0,004 га;

6) иные виды разрешенного использования - не подлежат установлению.

При выделе или разделе земельного участка, предоставленного для целей, связанных со строительством и (или) эксплуатацией индивидуального жилого дома, минимальная площадь земельного участка устанавливается 0,06 га. Указанная норма не распространяется на образуемые земельные участки, если один из них полностью расположен за красной линией, за исключением земельных участков, находящихся в частной собственности, а также на образуемые путем раздела земельные участки в целях прекращения общей долевой собственности городского округа - города Барнаула Алтайского края и физических (юридических) лиц.

В соответствии с ч. 2.1 ст. 58, ч. 2.1 ст. 59 Правил в многофункциональной общественно - деловой зоне (ОД-1), зоне специализированной общественной застройки в области социально-

го и культурно-бытового обслуживания (ОД-2) предельные (минимальные и (или) максимальные) размеры земельных участков, в том числе их площадь для видов разрешенного использования:

1) размещение гаражей для собственных нужд:

- от 0,0015 га до 0,004 га;

2) иные виды разрешенного использования - не подлежат установлению.

Согласно п. 2 ч. 4 ст. 36 Градостроительного Кодекса Российской Федерации от 29 декабря 2004 года № 190-ФЗ действие градостроительного регламента не распространяется на земельные участки в границах территорий общего пользования.

Исходя из норм действующего законодательства, Проектом предлагается образование 475 земельных участков путем раздела земельного участка с кадастровым номером 22:61:050601:1998.

Таблица 1

Сведения об образуемых земельных участках

Условный номер земельного участка		22:61:050601:1998:ЗУ1	
Площадь земельного участка		639 кв. м	
Категория земель		земли населенных пунктов	
Вид разрешенного использования		для индивидуального жилищного строительства, код 2.1	
Способ образования		раздел земельного участка	
Обозначение характерных точек границ	Координаты, м		
	X	Y	
н1	584 975,43	2 373 399,02	
н2	584 958,47	2 373 372,34	
н3	584 975,00	2 373 361,05	
н4	584 992,31	2 373 388,29	
н1	584 975,43	2 373 399,02	
Условный номер земельного участка		22:61:050601:1998:ЗУ2	
Площадь земельного участка		626 кв. м	
Категория земель		земли населенных пунктов	
Вид разрешенного использования		для индивидуального жилищного строительства, код 2.1	
Способ образования		раздел земельного участка	
Обозначение характерных точек границ	Координаты, м		
	X	Y	
н5	584 958,55	2 373 409,75	
н6	584 941,95	2 373 383,63	
н2	584 958,47	2 373 372,34	
н1	584 975,43	2 373 399,02	
н5	584 958,55	2 373 409,75	
Условный номер земельного участка		22:61:050601:1998:ЗУ3	
Площадь земельного участка		628 кв. м	
Категория земель		земли населенных пунктов	
Вид разрешенного использования		для индивидуального жилищного строительства, код 2.1	

Способ образования		раздел земельного участка	
Обозначение характерных точек границ	Координаты, м		
	X	Y	
н7	584 941,25	2 373 420,75	
н8	584 925,01	2 373 395,20	
н6	584 941,95	2 373 383,63	
н5	584 958,55	2 373 409,75	
н7	584 941,25	2 373 420,75	
Условный номер земельного участка		22:61:050601:1998:3У4	
Площадь земельного участка		646 кв. м	
Категория земель		земли населенных пунктов	
Вид разрешенного использования		для индивидуального жилищного строительства, код 2.1	
Способ образования		раздел земельного участка	
Обозначение характерных точек границ	Координаты, м		
	X	Y	
н9	584 923,03	2 373 432,34	
н10	584 907,17	2 373 407,39	
н8	584 925,01	2 373 395,20	
н7	584 941,25	2 373 420,75	
н9	584 923,03	2 373 432,34	
Условный номер земельного участка		22:61:050601:1998:3У5	
Площадь земельного участка		657 кв. м	
Категория земель		земли населенных пунктов	
Вид разрешенного использования		для индивидуального жилищного строительства, код 2.1	
Способ образования		раздел земельного участка	
Обозначение характерных точек границ	Координаты, м		
	X	Y	
н11	584 904,04	2 373 444,41	
н12	584 888,58	2 373 420,09	
н10	584 907,17	2 373 407,39	
н9	584 923,03	2 373 432,34	
н11	584 904,04	2 373 444,41	
Условный номер земельного участка		22:61:050601:1998:3У6	
Площадь земельного участка		654 кв. м	
Категория земель		земли населенных пунктов	
Вид разрешенного использования		для индивидуального жилищного строительства, код 2.1	
Способ образования		раздел земельного участка	
Обозначение характерных точек границ	Координаты, м		
	X	Y	
н13	584 884,63	2 373 456,74	
н14	584 869,57	2 373 433,07	
н12	584 888,58	2 373 420,09	
н11	584 904,04	2 373 444,41	
н13	584 884,63	2 373 456,74	
Условный номер земельного участка		22:61:050601:1998:3У7	
Площадь земельного участка		653 кв. м	
Категория земель		земли населенных пунктов	

Вид разрешенного использования для индивидуального жилищного строительства, код 2.1		
Способ образования раздел земельного участка		
Обозначение характерных точек границ	Координаты, м	
	X	Y
н15	584 864,71	2 373 469,40
н16	584 850,08	2 373 446,38
н14	584 869,57	2 373 433,07
н13	584 884,63	2 373 456,74
н15	584 864,71	2 373 469,40
Условный номер земельного участка 22:61:050601:1998:3У8		
Площадь земельного участка 645 кв. м		
Категория земель земли населенных пунктов		
Вид разрешенного использования для индивидуального жилищного строительства, код 2.1		
Способ образования раздел земельного участка		
Обозначение характерных точек границ	Координаты, м	
	X	Y
н17	584 844,46	2 373 482,28
н18	584 830,25	2 373 459,93
н16	584 850,08	2 373 446,38
н15	584 864,71	2 373 469,40
н17	584 844,46	2 373 482,28
Условный номер земельного участка 22:61:050601:1998:3У9		
Площадь земельного участка 644 кв. м		
Категория земель земли населенных пунктов		
Вид разрешенного использования для индивидуального жилищного строительства, код 2.1		
Способ образования раздел земельного участка		
Обозначение характерных точек границ	Координаты, м	
	X	Y
н19	584 823,61	2 373 495,53
н20	584 809,84	2 373 473,87
н18	584 830,25	2 373 459,93
н17	584 844,46	2 373 482,28
н19	584 823,61	2 373 495,53
Условный номер земельного участка 22:61:050601:1998:3У10		
Площадь земельного участка 649 кв. м		
Категория земель земли населенных пунктов		
Вид разрешенного использования для индивидуального жилищного строительства, код 2.1		
Способ образования раздел земельного участка		
Обозначение характерных точек границ	Координаты, м	
	X	Y
н21	584 801,92	2 373 509,32
н22	584 788,61	2 373 488,37
н20	584 809,84	2 373 473,87
н19	584 823,61	2 373 495,53
н21	584 801,92	2 373 509,32
Условный номер земельного участка 22:61:050601:1998:3У11		
Площадь земельного участка 641 кв. м		

Категория земель		земли населенных пунктов	
Вид разрешенного использования		для индивидуального жилищного строительства, код 2.1	
Способ образования		раздел земельного участка	
Обозначение характерных точек границ	Координаты, м		
	X	Y	
н23	584 779,73	2 373 523,43	
н24	584 766,88	2 373 503,21	
н22	584 788,61	2 373 488,37	
н21	584 801,92	2 373 509,32	
н23	584 779,73	2 373 523,43	
Условный номер земельного участка		22:61:050601:1998:3У12	
Площадь земельного участка		660 кв. м	
Категория земель		земли населенных пунктов	
Вид разрешенного использования		для индивидуального жилищного строительства, код 2.1	
Способ образования		раздел земельного участка	
Обозначение характерных точек границ	Координаты, м		
	X	Y	
н25	584 756,01	2 373 538,50	
н26	584 743,66	2 373 519,07	
н24	584 766,88	2 373 503,21	
н23	584 779,73	2 373 523,43	
н25	584 756,01	2 373 538,50	
Условный номер земельного участка		22:61:050601:1998:3У13	
Площадь земельного участка		600 кв. м	
Категория земель		земли населенных пунктов	
Вид разрешенного использования		для индивидуального жилищного строительства, код 2.1	
Способ образования		раздел земельного участка	
Обозначение характерных точек границ	Координаты, м		
	X	Y	
н27	584 997,96	2 373 434,47	
н28	584 981,87	2 373 409,15	
н29	584 998,75	2 373 398,42	
н30	585 014,85	2 373 423,74	
н27	584 997,96	2 373 434,47	
Условный номер земельного участка		22:61:050601:1998:3У14	
Площадь земельного участка		600 кв. м	
Категория земель		земли населенных пунктов	
Вид разрешенного использования		для индивидуального жилищного строительства, код 2.1	
Способ образования		раздел земельного участка	
Обозначение характерных точек границ	Координаты, м		
	X	Y	
н31	584 981,09	2 373 445,20	
н32	584 964,99	2 373 419,88	
н28	584 981,87	2 373 409,15	
н27	584 997,96	2 373 434,47	
н31	584 981,09	2 373 445,20	
Условный номер земельного участка		22:61:050601:1998:3У15	

Площадь земельного участка		600 кв. м	
Категория земель		земли населенных пунктов	
Вид разрешенного использования		для индивидуального жилищного строительства, код 2.1	
Способ образования		раздел земельного участка	
Обозначение характерных точек границ	Координаты, м		
	X	Y	
н33	584 964,21	2 373 455,92	
н34	584 948,11	2 373 430,61	
н32	584 964,99	2 373 419,88	
н31	584 981,09	2 373 445,20	
н33	584 964,21	2 373 455,92	
Условный номер земельного участка		22:61:050601:1998:3У16	
Площадь земельного участка		600 кв. м	
Категория земель		земли населенных пунктов	
Вид разрешенного использования		для индивидуального жилищного строительства, код 2.1	
Способ образования		раздел земельного участка	
Обозначение характерных точек границ	Координаты, м		
	X	Y	
н35	584 947,33	2 373 466,65	
н36	584 931,24	2 373 441,34	
н34	584 948,11	2 373 430,61	
н33	584 964,21	2 373 455,92	
н35	584 947,33	2 373 466,65	
Условный номер земельного участка		22:61:050601:1998:3У17	
Площадь земельного участка		600 кв. м	
Категория земель		земли населенных пунктов	
Вид разрешенного использования		для индивидуального жилищного строительства, код 2.1	
Способ образования		раздел земельного участка	
Обозначение характерных точек границ	Координаты, м		
	X	Y	
н37	584 930,45	2 373 477,38	
н38	584 914,36	2 373 452,06	
н36	584 931,24	2 373 441,34	
н35	584 947,33	2 373 466,65	
н37	584 930,45	2 373 477,38	
Условный номер земельного участка		22:61:050601:1998:3У18	
Площадь земельного участка		600 кв. м	
Категория земель		земли населенных пунктов	
Вид разрешенного использования		для индивидуального жилищного строительства, код 2.1	
Способ образования		раздел земельного участка	
Обозначение характерных точек границ	Координаты, м		
	X	Y	
н39	584 913,57	2 373 488,11	
н40	584 897,48	2 373 462,79	
н38	584 914,36	2 373 452,06	
н37	584 930,45	2 373 477,38	
н39	584 913,57	2 373 488,11	

Условный номер земельного участка		22:61:050601:1998:ЗУ19	
Площадь земельного участка		600 кв. м	
Категория земель		земли населенных пунктов	
Вид разрешенного использования		для индивидуального жилищного строительства, код 2.1	
Способ образования		раздел земельного участка	
Обозначение характерных точек границ	Координаты, м		
	X	Y	
н41	584 896,69	2 373 498,84	
н42	584 880,60	2 373 473,52	
н40	584 897,48	2 373 462,79	
н39	584 913,57	2 373 488,11	
н41	584 896,69	2 373 498,84	
Условный номер земельного участка		22:61:050601:1998:ЗУ20	
Площадь земельного участка		600 кв. м	
Категория земель		земли населенных пунктов	
Вид разрешенного использования		для индивидуального жилищного строительства, код 2.1	
Способ образования		раздел земельного участка	
Обозначение характерных точек границ	Координаты, м		
	X	Y	
н43	584 879,81	2 373 509,57	
н44	584 863,72	2 373 484,25	
н42	584 880,60	2 373 473,52	
н41	584 896,69	2 373 498,84	
н43	584 879,81	2 373 509,57	
Условный номер земельного участка		22:61:050601:1998:ЗУ21	
Площадь земельного участка		600 кв. м	
Категория земель		земли населенных пунктов	
Вид разрешенного использования		для индивидуального жилищного строительства, код 2.1	
Способ образования		раздел земельного участка	
Обозначение характерных точек границ	Координаты, м		
	X	Y	
н45	584 862,94	2 373 520,30	
н46	584 846,84	2 373 494,98	
н44	584 863,72	2 373 484,25	
н43	584 879,81	2 373 509,57	
н45	584 862,94	2 373 520,30	
Условный номер земельного участка		22:61:050601:1998:ЗУ22	
Площадь земельного участка		600 кв. м	
Категория земель		земли населенных пунктов	
Вид разрешенного использования		для индивидуального жилищного строительства, код 2.1	
Способ образования		раздел земельного участка	
Обозначение характерных точек границ	Координаты, м		
	X	Y	
1	2	3	
н47	584 846,06	2 373 531,03	
н48	584 829,96	2 373 505,71	
н46	584 846,84	2 373 494,98	

1	2	3
н45	584 862,94	2 373 520,30
н47	584 846,06	2 373 531,03
Условный номер земельного участка 22:61:050601:1998:3У23		
Площадь земельного участка 600 кв. м		
Категория земель земли населенных пунктов		
Вид разрешенного использования для индивидуального жилищного строительства, код 2.1		
Способ образования раздел земельного участка		
Обозначение характерных точек границ	Координаты, м	
	X	Y
н49	584 829,18	2 373 541,76
н50	584 813,09	2 373 516,44
н48	584 829,96	2 373 505,71
н47	584 846,06	2 373 531,03
н49	584 829,18	2 373 541,76
Условный номер земельного участка 22:61:050601:1998:3У24		
Площадь земельного участка 600 кв. м		
Категория земель земли населенных пунктов		
Вид разрешенного использования для индивидуального жилищного строительства, код 2.1		
Способ образования раздел земельного участка		
Обозначение характерных точек границ	Координаты, м	
	X	Y
н51	584 812,30	2 373 552,49
н52	584 796,21	2 373 527,17
н50	584 813,09	2 373 516,44
н49	584 829,18	2 373 541,76
н51	584 812,30	2 373 552,49
Условный номер земельного участка 22:61:050601:1998:3У25		
Площадь земельного участка 600 кв. м		
Категория земель земли населенных пунктов		
Вид разрешенного использования для индивидуального жилищного строительства, код 2.1		
Способ образования раздел земельного участка		
Обозначение характерных точек границ	Координаты, м	
	X	Y
н53	584 795,42	2 373 563,22
н54	584 779,33	2 373 537,90
н52	584 796,21	2 373 527,17
н51	584 812,30	2 373 552,49
н53	584 795,42	2 373 563,22
Условный номер земельного участка 22:61:050601:1998:3У26		
Площадь земельного участка 600 кв. м		
Категория земель земли населенных пунктов		
Вид разрешенного использования для индивидуального жилищного строительства, код 2.1		
Способ образования раздел земельного участка		



Обозначение характерных точек границ	Координаты, м	
	X	Y
н55	584 778,54	2 373 573,94
н56	584 762,45	2 373 548,63
н54	584 779,33	2 373 537,90
н53	584 795,42	2 373 563,22
н55	584 778,54	2 373 573,94
Условный номер земельного участка 22:61:050601:1998:3У27		
Площадь земельного участка 600 кв. м		
Категория земель земли населенных пунктов		
Вид разрешенного использования для индивидуального жилищного строительства, код 2.1		
Способ образования раздел земельного участка		
Обозначение характерных точек границ	Координаты, м	
	X	Y
н30	585 014,85	2 373 423,74
н57	585 030,94	2 373 449,05
н58	585 014,06	2 373 459,78
н27	584 997,96	2 373 434,47
н30	585 014,85	2 373 423,74
Условный номер земельного участка 22:61:050601:1998:3У28		
Площадь земельного участка 600 кв. м		
Категория земель земли населенных пунктов		
Вид разрешенного использования для индивидуального жилищного строительства, код 2.1		
Способ образования раздел земельного участка		
Обозначение характерных точек границ	Координаты, м	
	X	Y
н59	584 997,18	2 373 470,51
н31	584 981,09	2 373 445,20
н27	584 997,96	2 373 434,47
н58	585 014,06	2 373 459,78
н59	584 997,18	2 373 470,51
Условный номер земельного участка 22:61:050601:1998:3У29		
Площадь земельного участка 600 кв. м		
Категория земель земли населенных пунктов		
Вид разрешенного использования для индивидуального жилищного строительства, код 2.1		
Способ образования раздел земельного участка		
Обозначение характерных точек границ	Координаты, м	
	X	Y
н60	584 980,30	2 373 481,24
н33	584 964,21	2 373 455,92
н31	584 981,09	2 373 445,20
н59	584 997,18	2 373 470,51
н60	584 980,30	2 373 481,24
Условный номер земельного участка 22:61:050601:1998:3У30		
Площадь земельного участка 600 кв. м		
Категория земель земли населенных пунктов		
Вид разрешенного использования для индивидуального жилищного строительства, код 2.1		

Способ образования		раздел земельного участка	
Обозначение характерных точек границ	Координаты, м		
	X	Y	
н61	584 963,42	2 373 491,97	
н35	584 947,33	2 373 466,65	
н33	584 964,21	2 373 455,92	
н60	584 980,30	2 373 481,24	
н61	584 963,42	2 373 491,97	
Условный номер земельного участка		22:61:050601:1998:3У31	
Площадь земельного участка		600 кв. м	
Категория земель		земли населенных пунктов	
Вид разрешенного использования		для индивидуального жилищного строительства, код 2.1	
Способ образования		раздел земельного участка	
Обозначение характерных точек границ	Координаты, м		
	X	Y	
н62	584 946,54	2 373 502,70	
н37	584 930,45	2 373 477,38	
н35	584 947,33	2 373 466,65	
н61	584 963,42	2 373 491,97	
н62	584 946,54	2 373 502,70	
Условный номер земельного участка		22:61:050601:1998:3У32	
Площадь земельного участка		600 кв. м	
Категория земель		земли населенных пунктов	
Вид разрешенного использования		для индивидуального жилищного строительства, код 2.1	
Способ образования		раздел земельного участка	
Обозначение характерных точек границ	Координаты, м		
	X	Y	
н63	584 929,67	2 373 513,43	
н39	584 913,57	2 373 488,11	
н37	584 930,45	2 373 477,38	
н62	584 946,54	2 373 502,70	
н63	584 929,67	2 373 513,43	
Условный номер земельного участка		22:61:050601:1998:3У33	
Площадь земельного участка		600 кв. м	
Категория земель		земли населенных пунктов	
Вид разрешенного использования		для индивидуального жилищного строительства, код 2.1	
Способ образования		раздел земельного участка	
Обозначение характерных точек границ	Координаты, м		
	X	Y	
н64	584 912,79	2 373 524,16	
н41	584 896,69	2 373 498,84	
н39	584 913,57	2 373 488,11	
н63	584 929,67	2 373 513,43	
н64	584 912,79	2 373 524,16	
Условный номер земельного участка		22:61:050601:1998:3У34	
Площадь земельного участка		600 кв. м	
Категория земель		земли населенных пунктов	

Вид разрешенного использования для индивидуального жилищного строительства, код 2.1		
Способ образования раздел земельного участка		
Обозначение характерных точек границ	Координаты, м	
	X	Y
н65	584 895,91	2 373 534,89
н43	584 879,81	2 373 509,57
н41	584 896,69	2 373 498,84
н64	584 912,79	2 373 524,16
н65	584 895,91	2 373 534,89
Условный номер земельного участка 22:61:050601:1998:3У35		
Площадь земельного участка 600 кв. м		
Категория земель земли населенных пунктов		
Вид разрешенного использования для индивидуального жилищного строительства, код 2.1		
Способ образования раздел земельного участка		
Обозначение характерных точек границ	Координаты, м	
	X	Y
н66	584 879,03	2 373 545,62
н45	584 862,94	2 373 520,30
н43	584 879,81	2 373 509,57
н65	584 895,91	2 373 534,89
н66	584 879,03	2 373 545,62
Условный номер земельного участка 22:61:050601:1998:3У36		
Площадь земельного участка 600 кв. м		
Категория земель земли населенных пунктов		
Вид разрешенного использования для индивидуального жилищного строительства, код 2.1		
Способ образования раздел земельного участка		
Обозначение характерных точек границ	Координаты, м	
	X	Y
н67	584 862,15	2 373 556,35
н47	584 846,06	2 373 531,03
н45	584 862,94	2 373 520,30
н66	584 879,03	2 373 545,62
н67	584 862,15	2 373 556,35
Условный номер земельного участка 22:61:050601:1998:3У37		
Площадь земельного участка 600 кв. м		
Категория земель земли населенных пунктов		
Вид разрешенного использования для индивидуального жилищного строительства, код 2.1		
Способ образования раздел земельного участка		
Обозначение характерных точек границ	Координаты, м	
	X	Y
н68	584 845,27	2 373 567,08
н49	584 829,18	2 373 541,76
н47	584 846,06	2 373 531,03
н67	584 862,15	2 373 556,35
н68	584 845,27	2 373 567,08
Условный номер земельного участка 22:61:050601:1998:3У38		
Площадь земельного участка 600 кв. м		

Категория земель		земли населенных пунктов	
Вид разрешенного использования		для индивидуального жилищного строительства, код 2.1	
Способ образования		раздел земельного участка	
Обозначение характерных точек границ	Координаты, м		
	X	Y	
н69	584 828,39	2 373 577,80	
н51	584 812,30	2 373 552,49	
н49	584 829,18	2 373 541,76	
н68	584 845,27	2 373 567,08	
н69	584 828,39	2 373 577,80	
Условный номер земельного участка		22:61:050601:1998:3У39	
Площадь земельного участка		600 кв. м	
Категория земель		земли населенных пунктов	
Вид разрешенного использования		для индивидуального жилищного строительства, код 2.1	
Способ образования		раздел земельного участка	
Обозначение характерных точек границ	Координаты, м		
	X	Y	
н70	584 811,52	2 373 588,53	
н53	584 795,42	2 373 563,22	
н51	584 812,30	2 373 552,49	
н69	584 828,39	2 373 577,80	
н70	584 811,52	2 373 588,53	
Условный номер земельного участка		22:61:050601:1998:3У40	
Площадь земельного участка		600 кв. м	
Категория земель		земли населенных пунктов	
Вид разрешенного использования		для индивидуального жилищного строительства, код 2.1	
Способ образования		раздел земельного участка	
Обозначение характерных точек границ	Координаты, м		
	X	Y	
н71	584 794,64	2 373 599,26	
н55	584 778,54	2 373 573,94	
н53	584 795,42	2 373 563,22	
н70	584 811,52	2 373 588,53	
н71	584 794,64	2 373 599,26	
Условный номер земельного участка		22:61:050601:1998:3У41	
Площадь земельного участка		1 200 кв. м	
Категория земель		земли населенных пунктов	
Вид разрешенного использования		магазины, код 4.4	
Способ образования		раздел земельного участка	
Обозначение характерных точек границ	Координаты, м		
	X	Y	
н72	585 037,38	2 373 459,18	
н73	585 069,57	2 373 509,81	
н74	585 052,69	2 373 520,55	
н75	585 020,50	2 373 469,91	
н72	585 037,38	2 373 459,18	
Условный номер земельного участка		22:61:050601:1998:3У42	

Площадь земельного участка		2 280 кв. м	
Категория земель		земли населенных пунктов	
Вид разрешенного использования		площадки для занятий спортом, код 5.1.3	
Способ образования		раздел земельного участка	
Обозначение характерных точек границ	Координаты, м		
	X	Y	
н75	585 020,50	2 373 469,91	
н74	585 052,69	2 373 520,55	
н76	585 020,61	2 373 540,93	
н77	584 988,43	2 373 490,30	
н75	585 020,50	2 373 469,91	
Условный номер земельного участка		22:61:050601:1998:3У43	
Площадь земельного участка		2 120 кв. м	
Категория земель		земли населенных пунктов	
Вид разрешенного использования		блокированная жилая застройка, код 2.3	
Способ образования		раздел земельного участка	
Обозначение характерных точек границ	Координаты, м		
	X	Y	
н78	584 979,99	2 373 495,66	
н79	584 996,08	2 373 520,98	
н80	584 936,44	2 373 558,89	
н81	584 920,35	2 373 533,57	
н78	584 979,99	2 373 495,66	
Условный номер земельного участка		22:61:050601:1998:3У44	
Площадь земельного участка		2 120 кв. м	
Категория земель		земли населенных пунктов	
Вид разрешенного использования		блокированная жилая застройка, код 2.3	
Способ образования		раздел земельного участка	
Обозначение характерных точек границ	Координаты, м		
	X	Y	
н81	584 920,35	2 373 533,57	
н80	584 936,44	2 373 558,89	
н82	584 876,80	2 373 596,80	
н83	584 860,71	2 373 571,48	
н81	584 920,35	2 373 533,57	
Условный номер земельного участка		22:61:050601:1998:3У45	
Площадь земельного участка		2 119 кв. м	
Категория земель		земли населенных пунктов	
Вид разрешенного использования		блокированная жилая застройка, код 2.3	
Способ образования		раздел земельного участка	
Обозначение характерных точек границ	Координаты, м		
	X	Y	
н83	584 860,71	2 373 571,48	
н82	584 876,80	2 373 596,80	
н84	584 817,17	2 373 634,70	
н85	584 801,08	2 373 609,39	
н83	584 860,71	2 373 571,48	

Условный номер земельного участка		22:61:050601:1998:ЗУ46	
Площадь земельного участка		2 120 кв. м	
Категория земель		земли населенных пунктов	
Вид разрешенного использования		блокированная жилая застройка, код 2.3	
Способ образования		раздел земельного участка	
Обозначение характерных точек границ	Координаты, м		
	X	Y	
н79	584 996,08	2 373 520,98	
н86	585 012,18	2 373 546,30	
н87	584 952,53	2 373 584,21	
н80	584 936,44	2 373 558,89	
н79	584 996,08	2 373 520,98	
Условный номер земельного участка		22:61:050601:1998:ЗУ47	
Площадь земельного участка		2 120 кв. м	
Категория земель		земли населенных пунктов	
Вид разрешенного использования		блокированная жилая застройка, код 2.3	
Способ образования		раздел земельного участка	
Обозначение характерных точек границ	Координаты, м		
	X	Y	
н80	584 936,44	2 373 558,89	
н87	584 952,53	2 373 584,21	
н88	584 892,89	2 373 622,12	
н82	584 876,80	2 373 596,80	
н80	584 936,44	2 373 558,89	
Условный номер земельного участка		22:61:050601:1998:ЗУ48	
Площадь земельного участка		2 120 кв. м	
Категория земель		земли населенных пунктов	
Вид разрешенного использования		блокированная жилая застройка, код 2.3	
Способ образования		раздел земельного участка	
Обозначение характерных точек границ	Координаты, м		
	X	Y	
н82	584 876,80	2 373 596,80	
н88	584 892,89	2 373 622,12	
н89	584 833,26	2 373 660,02	
н84	584 817,17	2 373 634,70	
н82	584 876,80	2 373 596,80	
Условный номер земельного участка		22:61:050601:1998:ЗУ49	
Площадь земельного участка		725 кв. м	
Категория земель		земли населенных пунктов	
Вид разрешенного использования		для индивидуального жилищного строительства, код 2.1	
Способ образования		раздел земельного участка	
Обозначение характерных точек границ	Координаты, м		
	X	Y	
1	2	3	
н90	585 080,03	2 373 526,26	
н91	585 093,44	2 373 547,36	
н92	585 068,97	2 373 562,92	

1	2	3
н93	585 055,55	2 373 541,82
н90	585 080,03	2 373 526,26
Условный номер земельного участка 22:61:050601:1998:3У50		
Площадь земельного участка 725 кв. м		
Категория земель земли населенных пунктов		
Вид разрешенного использования для индивидуального жилищного строительства, код 2.1		
Способ образования раздел земельного участка		
Обозначение характерных точек границ	Координаты, м	
	X	Y
н93	585 055,55	2 373 541,82
н92	585 068,97	2 373 562,92
н94	585 044,48	2 373 578,48
н95	585 031,07	2 373 557,39
н93	585 055,55	2 373 541,82
Условный номер земельного участка 22:61:050601:1998:3У51		
Площадь земельного участка 609 кв. м		
Категория земель земли населенных пунктов		
Вид разрешенного использования для индивидуального жилищного строительства, код 2.1		
Способ образования раздел земельного участка		
Обозначение характерных точек границ	Координаты, м	
	X	Y
н92	585 068,97	2 373 562,92
н91	585 093,44	2 373 547,36
н96	585 104,71	2 373 565,08
н97	585 080,23	2 373 580,64
н92	585 068,97	2 373 562,92
Условный номер земельного участка 22:61:050601:1998:3У52		
Площадь земельного участка 609 кв. м		
Категория земель земли населенных пунктов		
Вид разрешенного использования для индивидуального жилищного строительства, код 2.1		
Способ образования раздел земельного участка		
Обозначение характерных точек границ	Координаты, м	
	X	Y
н97	585 080,23	2 373 580,64
н96	585 104,71	2 373 565,08
н98	585 115,98	2 373 582,80
н99	585 091,50	2 373 598,36
н97	585 080,23	2 373 580,64
Условный номер земельного участка 22:61:050601:1998:3У53		
Площадь земельного участка 609 кв. м		
Категория земель земли населенных пунктов		
Вид разрешенного использования для индивидуального жилищного строительства, код 2.1		
Способ образования раздел земельного участка		

Обозначение характерных точек границ	Координаты, м	
	X	Y
н99	585 091,50	2 373 598,36
н98	585 115,98	2 373 582,80
н100	585 127,24	2 373 600,52
н101	585 111,19	2 373 610,73
н102	585 102,76	2 373 616,08
н99	585 091,50	2 373 598,36
Условный номер земельного участка 22:61:050601:1998:3У54		
Площадь земельного участка 609 кв. м		
Категория земель земли населенных пунктов		
Вид разрешенного использования для индивидуального жилищного строительства, код 2.1		
Способ образования раздел земельного участка		
Обозначение характерных точек границ	Координаты, м	
	X	Y
н94	585 044,48	2 373 578,48
н92	585 068,97	2 373 562,92
н97	585 080,23	2 373 580,64
н103	585 055,75	2 373 596,20
н94	585 044,48	2 373 578,48
Условный номер земельного участка 22:61:050601:1998:3У55		
Площадь земельного участка 609 кв. м		
Категория земель земли населенных пунктов		
Вид разрешенного использования для индивидуального жилищного строительства, код 2.1		
Способ образования раздел земельного участка		
Обозначение характерных точек границ	Координаты, м	
	X	Y
н103	585 055,75	2 373 596,20
н97	585 080,23	2 373 580,64
н99	585 091,50	2 373 598,36
н104	585 067,01	2 373 613,92
н103	585 055,75	2 373 596,20
Условный номер земельного участка 22:61:050601:1998:3У56		
Площадь земельного участка 609 кв. м		
Категория земель земли населенных пунктов		
Вид разрешенного использования для индивидуального жилищного строительства, код 2.1		
Способ образования раздел земельного участка		
Обозначение характерных точек границ	Координаты, м	
	X	Y
н104	585 067,01	2 373 613,92
н99	585 091,50	2 373 598,36
н102	585 102,76	2 373 616,08
н105	585 095,16	2 373 620,92
н106	585 078,28	2 373 631,65
н104	585 067,01	2 373 613,92
Условный номер земельного участка 22:61:050601:1998:3У57		
Площадь земельного участка 609 кв. м		
Категория земель земли населенных пунктов		



Вид разрешенного использования для индивидуального жилищного строительства, код 2.1		
Способ образования раздел земельного участка		
Обозначение характерных точек границ	Координаты, м	
	X	Y
н107	585 128,36	2 373 637,73
н101	585 111,19	2 373 610,73
н100	585 127,24	2 373 600,52
н108	585 144,41	2 373 627,53
н107	585 128,36	2 373 637,73
Условный номер земельного участка 22:61:050601:1998:3У58		
Площадь земельного участка 608 кв. м		
Категория земель земли населенных пунктов		
Вид разрешенного использования для индивидуального жилищного строительства, код 2.1		
Способ образования раздел земельного участка		
Обозначение характерных точек границ	Координаты, м	
	X	Y
н109	585 112,32	2 373 647,92
н105	585 095,16	2 373 620,92
н102	585 102,76	2 373 616,08
н101	585 111,19	2 373 610,73
н107	585 128,36	2 373 637,73
н109	585 112,32	2 373 647,92
Условный номер земельного участка 22:61:050601:1998:3У59		
Площадь земельного участка 640 кв. м		
Категория земель земли населенных пунктов		
Вид разрешенного использования для индивидуального жилищного строительства, код 2.1		
Способ образования раздел земельного участка		
Обозначение характерных точек границ	Координаты, м	
	X	Y
н110	585 095,44	2 373 658,65
н106	585 078,28	2 373 631,65
н105	585 095,16	2 373 620,92
н109	585 112,32	2 373 647,92
н110	585 095,44	2 373 658,65
Условный номер земельного участка 22:61:050601:1998:3У60		
Площадь земельного участка 600 кв. м		
Категория земель земли населенных пунктов		
Вид разрешенного использования для индивидуального жилищного строительства, код 2.1		
Способ образования раздел земельного участка		
Обозначение характерных точек границ	Координаты, м	
	X	Y
н111	585 018,47	2 373 600,94
н112	585 002,38	2 373 575,63
н113	585 019,26	2 373 564,90
н114	585 035,35	2 373 590,21
н111	585 018,47	2 373 600,94
Условный номер земельного участка 22:61:050601:1998:3У61		

Площадь земельного участка		600 кв. м	
Категория земель		земли населенных пунктов	
Вид разрешенного использования		для индивидуального жилищного строительства, код 2.1	
Способ образования		раздел земельного участка	
Обозначение характерных точек границ	Координаты, м		
	X	Y	
н115	585 001,59	2 373 611,67	
н116	584 985,50	2 373 586,36	
н112	585 002,38	2 373 575,63	
н111	585 018,47	2 373 600,94	
н117	585 010,03	2 373 606,30	
н115	585 001,59	2 373 611,67	
Условный номер земельного участка		22:61:050601:1998:3У62	
Площадь земельного участка		600 кв. м	
Категория земель		земли населенных пунктов	
Вид разрешенного использования		для индивидуального жилищного строительства, код 2.1	
Способ образования		раздел земельного участка	
Обозначение характерных точек границ	Координаты, м		
	X	Y	
н118	584 984,71	2 373 622,40	
н119	584 968,63	2 373 597,09	
н116	584 985,50	2 373 586,36	
н115	585 001,59	2 373 611,67	
н118	584 984,71	2 373 622,40	
Условный номер земельного участка		22:61:050601:1998:3У63	
Площадь земельного участка		600 кв. м	
Категория земель		земли населенных пунктов	
Вид разрешенного использования		для индивидуального жилищного строительства, код 2.1	
Способ образования		раздел земельного участка	
Обозначение характерных точек границ	Координаты, м		
	X	Y	
н117	585 010,03	2 373 606,30	
н111	585 018,47	2 373 600,94	
н114	585 035,35	2 373 590,21	
н120	585 046,08	2 373 607,09	
н121	585 020,76	2 373 623,18	
н117	585 010,03	2 373 606,30	
Условный номер земельного участка		22:61:050601:1998:3У64	
Площадь земельного участка		600 кв. м	
Категория земель		земли населенных пунктов	
Вид разрешенного использования		для индивидуального жилищного строительства, код 2.1	
Способ образования		раздел земельного участка	
Обозначение характерных точек границ	Координаты, м		
	X	Y	
1	2	3	
н121	585 020,76	2 373 623,18	
н120	585 046,08	2 373 607,09	

1	2	3
н122	585 056,81	2 373 623,97
н123	585 031,49	2 373 640,06
н121	585 020,76	2 373 623,18
Условный номер земельного участка 22:61:050601:1998:ЗУ65		
Площадь земельного участка 600 кв. м		
Категория земель земли населенных пунктов		
Вид разрешенного использования для индивидуального жилищного строительства, код 2.1		
Способ образования раздел земельного участка		
Обозначение характерных точек границ	Координаты, м	
	X	Y
н123	585 031,49	2 373 640,06
н122	585 056,81	2 373 623,97
н124	585 067,54	2 373 640,85
н125	585 050,66	2 373 651,57
н126	585 042,22	2 373 656,94
н123	585 031,49	2 373 640,06
Условный номер земельного участка 22:61:050601:1998:ЗУ66		
Площадь земельного участка 600 кв. м		
Категория земель земли населенных пунктов		
Вид разрешенного использования для индивидуального жилищного строительства, код 2.1		
Способ образования раздел земельного участка		
Обозначение характерных точек границ	Координаты, м	
	X	Y
н118	584 984,71	2 373 622,40
н115	585 001,59	2 373 611,67
н117	585 010,03	2 373 606,30
н121	585 020,76	2 373 623,18
н127	584 995,44	2 373 639,27
н118	584 984,71	2 373 622,40
Условный номер земельного участка 22:61:050601:1998:ЗУ67		
Площадь земельного участка 600 кв. м		
Категория земель земли населенных пунктов		
Вид разрешенного использования для индивидуального жилищного строительства, код 2.1		
Способ образования раздел земельного участка		
Обозначение характерных точек границ	Координаты, м	
	X	Y
н127	584 995,44	2 373 639,27
н121	585 020,76	2 373 623,18
н123	585 031,49	2 373 640,06
н128	585 006,17	2 373 656,15
н127	584 995,44	2 373 639,27
Условный номер земельного участка 22:61:050601:1998:ЗУ68		
Площадь земельного участка 600 кв. м		
Категория земель земли населенных пунктов		
Вид разрешенного использования для индивидуального жилищного строительства, код 2.1		
Способ образования раздел земельного участка		

Обозначение характерных точек границ	Координаты, м	
	X	Y
н128	585 006,17	2 373 656,15
н123	585 031,49	2 373 640,06
н126	585 042,22	2 373 656,94
н129	585 033,78	2 373 662,30
н130	585 016,90	2 373 673,03
н128	585 006,17	2 373 656,15
Условный номер земельного участка 22:61:050601:1998:3У69		
Площадь земельного участка 600 кв. м		
Категория земель земли населенных пунктов		
Вид разрешенного использования для индивидуального жилищного строительства, код 2.1		
Способ образования раздел земельного участка		
Обозначение характерных точек границ	Координаты, м	
	X	Y
н131	585 066,75	2 373 676,89
н125	585 050,66	2 373 651,57
н124	585 067,54	2 373 640,85
н132	585 083,63	2 373 666,16
н131	585 066,75	2 373 676,89
Условный номер земельного участка 22:61:050601:1998:3У70		
Площадь земельного участка 600 кв. м		
Категория земель земли населенных пунктов		
Вид разрешенного использования для индивидуального жилищного строительства, код 2.1		
Способ образования раздел земельного участка		
Обозначение характерных точек границ	Координаты, м	
	X	Y
н133	585 049,87	2 373 687,62
н129	585 033,78	2 373 662,30
н126	585 042,22	2 373 656,94
н125	585 050,66	2 373 651,57
н131	585 066,75	2 373 676,89
н133	585 049,87	2 373 687,62
Условный номер земельного участка 22:61:050601:1998:3У71		
Площадь земельного участка 600 кв. м		
Категория земель земли населенных пунктов		
Вид разрешенного использования для индивидуального жилищного строительства, код 2.1		
Способ образования раздел земельного участка		
Обозначение характерных точек границ	Координаты, м	
	X	Y
н134	585 033,00	2 373 698,35
н130	585 016,90	2 373 673,03
н129	585 033,78	2 373 662,30
н133	585 049,87	2 373 687,62
н134	585 033,00	2 373 698,35
Условный номер земельного участка 22:61:050601:1998:3У72		
Площадь земельного участка 600 кв. м		

Категория земель		земли населенных пунктов	
Вид разрешенного использования		для индивидуального жилищного строительства, код 2.1	
Способ образования		раздел земельного участка	
Обозначение характерных точек границ	Координаты, м		
	X	Y	
н135	584 956,02	2 373 640,64	
н136	584 939,93	2 373 615,33	
н137	584 956,81	2 373 604,60	
н138	584 972,90	2 373 629,91	
н135	584 956,02	2 373 640,64	
Условный номер земельного участка		22:61:050601:1998:3У73	
Площадь земельного участка		600 кв. м	
Категория земель		земли населенных пунктов	
Вид разрешенного использования		для индивидуального жилищного строительства, код 2.1	
Способ образования		раздел земельного участка	
Обозначение характерных точек границ	Координаты, м		
	X	Y	
н139	584 939,14	2 373 651,36	
н140	584 923,06	2 373 626,06	
н136	584 939,93	2 373 615,33	
н135	584 956,02	2 373 640,64	
н141	584 947,58	2 373 646,00	
н139	584 939,14	2 373 651,36	
Условный номер земельного участка		22:61:050601:1998:3У74	
Площадь земельного участка		600 кв. м	
Категория земель		земли населенных пунктов	
Вид разрешенного использования		для индивидуального жилищного строительства, код 2.1	
Способ образования		раздел земельного участка	
Обозначение характерных точек границ	Координаты, м		
	X	Y	
н142	584 922,26	2 373 662,09	
н143	584 906,18	2 373 636,79	
н140	584 923,06	2 373 626,06	
н139	584 939,14	2 373 651,36	
н142	584 922,26	2 373 662,09	
Условный номер земельного участка		22:61:050601:1998:3У75	
Площадь земельного участка		600 кв. м	
Категория земель		земли населенных пунктов	
Вид разрешенного использования		для индивидуального жилищного строительства, код 2.1	
Способ образования		раздел земельного участка	
Обозначение характерных точек границ	Координаты, м		
	X	Y	
1	2	3	
н141	584 947,58	2 373 646,00	
н135	584 956,02	2 373 640,64	
н138	584 972,90	2 373 629,91	
н144	584 983,63	2 373 646,78	

1	2	3
н145	584 958,31	2 373 662,88
н141	584 947,58	2 373 646,00
Условный номер земельного участка 22:61:050601:1998:ЗУ76		
Площадь земельного участка 600 кв. м		
Категория земель земли населенных пунктов		
Вид разрешенного использования для индивидуального жилищного строительства, код 2.1		
Способ образования раздел земельного участка		
Обозначение характерных точек границ	Координаты, м	
	X	Y
н145	584 958,31	2 373 662,88
н144	584 983,63	2 373 646,78
н146	584 994,36	2 373 663,66
н147	584 969,04	2 373 679,76
н145	584 958,31	2 373 662,88
Условный номер земельного участка 22:61:050601:1998:ЗУ77		
Площадь земельного участка 600 кв. м		
Категория земель земли населенных пунктов		
Вид разрешенного использования для индивидуального жилищного строительства, код 2.1		
Способ образования раздел земельного участка		
Обозначение характерных точек границ	Координаты, м	
	X	Y
н147	584 969,04	2 373 679,76
н146	584 994,36	2 373 663,66
н148	585 005,09	2 373 680,54
н149	584 988,21	2 373 691,27
н150	584 979,77	2 373 696,64
н147	584 969,04	2 373 679,76
Условный номер земельного участка 22:61:050601:1998:ЗУ78		
Площадь земельного участка 600 кв. м		
Категория земель земли населенных пунктов		
Вид разрешенного использования для индивидуального жилищного строительства, код 2.1		
Способ образования раздел земельного участка		
Обозначение характерных точек границ	Координаты, м	
	X	Y
н142	584 922,26	2 373 662,09
н139	584 939,14	2 373 651,36
н141	584 947,58	2 373 646,00
н145	584 958,31	2 373 662,88
н151	584 932,99	2 373 678,97
н142	584 922,26	2 373 662,09
Условный номер земельного участка 22:61:050601:1998:ЗУ79		
Площадь земельного участка 600 кв. м		
Категория земель земли населенных пунктов		
Вид разрешенного использования для индивидуального жилищного строительства, код 2.1		
Способ образования раздел земельного участка		

Обозначение характерных точек границ	Координаты, м	
	X	Y
н151	584 932,99	2 373 678,97
н145	584 958,31	2 373 662,88
н147	584 969,04	2 373 679,76
н152	584 943,72	2 373 695,85
н151	584 932,99	2 373 678,97
Условный номер земельного участка 22:61:050601:1998:ЗУ80		
Площадь земельного участка 600 кв. м		
Категория земель земли населенных пунктов		
Вид разрешенного использования для индивидуального жилищного строительства, код 2.1		
Способ образования раздел земельного участка		
Обозначение характерных точек границ	Координаты, м	
	X	Y
н152	584 943,72	2 373 695,85
н147	584 969,04	2 373 679,76
н150	584 979,77	2 373 696,64
н153	584 971,33	2 373 702,00
н154	584 954,45	2 373 712,73
н152	584 943,72	2 373 695,85
Условный номер земельного участка 22:61:050601:1998:ЗУ81		
Площадь земельного участка 600 кв. м		
Категория земель земли населенных пунктов		
Вид разрешенного использования для индивидуального жилищного строительства, код 2.1		
Способ образования раздел земельного участка		
Обозначение характерных точек границ	Координаты, м	
	X	Y
н155	585 004,30	2 373 716,59
н149	584 988,21	2 373 691,27
н148	585 005,09	2 373 680,54
н156	585 021,19	2 373 705,86
н155	585 004,30	2 373 716,59
Условный номер земельного участка 22:61:050601:1998:ЗУ82		
Площадь земельного участка 600 кв. м		
Категория земель земли населенных пунктов		
Вид разрешенного использования для индивидуального жилищного строительства, код 2.1		
Способ образования раздел земельного участка		
Обозначение характерных точек границ	Координаты, м	
	X	Y
н157	584 987,42	2 373 727,32
н153	584 971,33	2 373 702,00
н150	584 979,77	2 373 696,64
н149	584 988,21	2 373 691,27
н155	585 004,30	2 373 716,59
н157	584 987,42	2 373 727,32
Условный номер земельного участка 22:61:050601:1998:ЗУ83		
Площадь земельного участка 600 кв. м		

Категория земель		земли населенных пунктов	
Вид разрешенного использования		для индивидуального жилищного строительства, код 2.1	
Способ образования		раздел земельного участка	
Обозначение характерных точек границ	Координаты, м		
	X	Y	
н158	584 970,55	2 373 738,04	
н154	584 954,45	2 373 712,73	
н153	584 971,33	2 373 702,00	
н157	584 987,42	2 373 727,32	
н158	584 970,55	2 373 738,04	
Условный номер земельного участка		22:61:050601:1998:3У84	
Площадь земельного участка		600 кв. м	
Категория земель		земли населенных пунктов	
Вид разрешенного использования		для индивидуального жилищного строительства, код 2.1	
Способ образования		раздел земельного участка	
Обозначение характерных точек границ	Координаты, м		
	X	Y	
н159	584 893,57	2 373 680,33	
н160	584 877,48	2 373 655,03	
н161	584 894,36	2 373 644,30	
н162	584 910,45	2 373 669,60	
н159	584 893,57	2 373 680,33	
Условный номер земельного участка		22:61:050601:1998:3У85	
Площадь земельного участка		600 кв. м	
Категория земель		земли населенных пунктов	
Вид разрешенного использования		для индивидуального жилищного строительства, код 2.1	
Способ образования		раздел земельного участка	
Обозначение характерных точек границ	Координаты, м		
	X	Y	
н163	584 876,69	2 373 691,06	
н164	584 860,61	2 373 665,76	
н160	584 877,48	2 373 655,03	
н159	584 893,57	2 373 680,33	
н165	584 885,13	2 373 685,70	
н163	584 876,69	2 373 691,06	
Условный номер земельного участка		22:61:050601:1998:3У86	
Площадь земельного участка		600 кв. м	
Категория земель		земли населенных пунктов	
Вид разрешенного использования		для индивидуального жилищного строительства, код 2.1	
Способ образования		раздел земельного участка	
Обозначение характерных точек границ	Координаты, м		
	X	Y	
н166	584 859,81	2 373 701,79	
н167	584 843,73	2 373 676,49	
н164	584 860,61	2 373 665,76	
н163	584 876,69	2 373 691,06	
н166	584 859,81	2 373 701,79	



Условный номер земельного участка		22:61:050601:1998:ЗУ87	
Площадь земельного участка		600 кв. м	
Категория земель		земли населенных пунктов	
Вид разрешенного использования		для индивидуального жилищного строительства, код 2.1	
Способ образования		раздел земельного участка	
Обозначение характерных точек границ	Координаты, м		
	X	Y	
н165	584 885,13	2 373 685,70	
н159	584 893,57	2 373 680,33	
н162	584 910,45	2 373 669,60	
н168	584 921,18	2 373 686,48	
н169	584 895,86	2 373 702,58	
н165	584 885,13	2 373 685,70	
Условный номер земельного участка		22:61:050601:1998:ЗУ88	
Площадь земельного участка		600 кв. м	
Категория земель		земли населенных пунктов	
Вид разрешенного использования		для индивидуального жилищного строительства, код 2.1	
Способ образования		раздел земельного участка	
Обозначение характерных точек границ	Координаты, м		
	X	Y	
н169	584 895,86	2 373 702,58	
н168	584 921,18	2 373 686,48	
н170	584 931,91	2 373 703,36	
н171	584 906,59	2 373 719,46	
н169	584 895,86	2 373 702,58	
Условный номер земельного участка		22:61:050601:1998:ЗУ89	
Площадь земельного участка		600 кв. м	
Категория земель		земли населенных пунктов	
Вид разрешенного использования		для индивидуального жилищного строительства, код 2.1	
Способ образования		раздел земельного участка	
Обозначение характерных точек границ	Координаты, м		
	X	Y	
н171	584 906,59	2 373 719,46	
н170	584 931,91	2 373 703,36	
н172	584 942,64	2 373 720,24	
н173	584 925,76	2 373 730,97	
н174	584 917,32	2 373 736,33	
н171	584 906,59	2 373 719,46	
Условный номер земельного участка		22:61:050601:1998:ЗУ90	
Площадь земельного участка		600 кв. м	
Категория земель		земли населенных пунктов	
Вид разрешенного использования		для индивидуального жилищного строительства, код 2.1	
Способ образования		раздел земельного участка	
Обозначение характерных точек границ	Координаты, м		
	X	Y	
1	2	3	
н166	584 859,81	2 373 701,79	

1	2	3
н163	584 876,69	2 373 691,06
н165	584 885,13	2 373 685,70
н169	584 895,86	2 373 702,58
н175	584 870,54	2 373 718,67
н166	584 859,81	2 373 701,79
Условный номер земельного участка 22:61:050601:1998:3У91		
Площадь земельного участка 600 кв. м		
Категория земель земли населенных пунктов		
Вид разрешенного использования для индивидуального жилищного строительства, код 2.1		
Способ образования раздел земельного участка		
Обозначение характерных точек границ	Координаты, м	
	X	Y
н175	584 870,54	2 373 718,67
н169	584 895,86	2 373 702,58
н171	584 906,59	2 373 719,46
н176	584 881,27	2 373 735,55
н175	584 870,54	2 373 718,67
Условный номер земельного участка 22:61:050601:1998:3У92		
Площадь земельного участка 600 кв. м		
Категория земель земли населенных пунктов		
Вид разрешенного использования для индивидуального жилищного строительства, код 2.1		
Способ образования раздел земельного участка		
Обозначение характерных точек границ	Координаты, м	
	X	Y
н176	584 881,27	2 373 735,55
н171	584 906,59	2 373 719,46
н174	584 917,32	2 373 736,33
н177	584 908,88	2 373 741,70
н178	584 892,00	2 373 752,43
н176	584 881,27	2 373 735,55
Условный номер земельного участка 22:61:050601:1998:3У93		
Площадь земельного участка 600 кв. м		
Категория земель земли населенных пунктов		
Вид разрешенного использования для индивидуального жилищного строительства, код 2.1		
Способ образования раздел земельного участка		
Обозначение характерных точек границ	Координаты, м	
	X	Y
н179	584 941,85	2 373 756,29
н173	584 925,76	2 373 730,97
н172	584 942,64	2 373 720,24
н180	584 958,73	2 373 745,55
н179	584 941,85	2 373 756,29
Условный номер земельного участка 22:61:050601:1998:3У94		
Площадь земельного участка 600 кв. м		
Категория земель земли населенных пунктов		
Вид разрешенного использования для индивидуального жилищного строительства, код 2.1		
Способ образования раздел земельного участка		

Обозначение характерных точек границ	Координаты, м	
	X	Y
н181	584 924,97	2 373 767,02
н177	584 908,88	2 373 741,70
н174	584 917,32	2 373 736,33
н173	584 925,76	2 373 730,97
н179	584 941,85	2 373 756,29
н181	584 924,97	2 373 767,02
Условный номер земельного участка 22:61:050601:1998:3У95		
Площадь земельного участка 600 кв. м		
Категория земель земли населенных пунктов		
Вид разрешенного использования для индивидуального жилищного строительства, код 2.1		
Способ образования раздел земельного участка		
Обозначение характерных точек границ	Координаты, м	
	X	Y
н182	584 908,09	2 373 777,75
н178	584 892,00	2 373 752,43
н177	584 908,88	2 373 741,70
н181	584 924,97	2 373 767,02
н182	584 908,09	2 373 777,75
Условный номер земельного участка 22:61:050601:1998:3У96		
Площадь земельного участка 601 кв. м		
Категория земель земли населенных пунктов		
Вид разрешенного использования для индивидуального жилищного строительства, код 2.1		
Способ образования раздел земельного участка		
Обозначение характерных точек границ	Координаты, м	
	X	Y
н183	585 150,05	2 373 673,72
н184	585 133,95	2 373 648,40
н185	585 150,85	2 373 637,65
н186	585 166,94	2 373 662,97
н183	585 150,05	2 373 673,72
Условный номер земельного участка 22:61:050601:1998:3У97		
Площадь земельного участка 600 кв. м		
Категория земель земли населенных пунктов		
Вид разрешенного использования для индивидуального жилищного строительства, код 2.1		
Способ образования раздел земельного участка		
Обозначение характерных точек границ	Координаты, м	
	X	Y
н187	585 133,17	2 373 684,44
н188	585 117,07	2 373 659,12
н184	585 133,95	2 373 648,40
н183	585 150,05	2 373 673,72
н187	585 133,17	2 373 684,44
Условный номер земельного участка 22:61:050601:1998:3У98		
Площадь земельного участка 600 кв. м		
Категория земель земли населенных пунктов		

Вид разрешенного использования для индивидуального жилищного строительства, код 2.1		
Способ образования раздел земельного участка		
Обозначение характерных точек границ	Координаты, м	
	X	Y
н189	585 116,29	2 373 695,17
н190	585 100,19	2 373 669,85
н188	585 117,07	2 373 659,12
н187	585 133,17	2 373 684,44
н189	585 116,29	2 373 695,17
Условный номер земельного участка 22:61:050601:1998:3У99		
Площадь земельного участка 600 кв. м		
Категория земель земли населенных пунктов		
Вид разрешенного использования для индивидуального жилищного строительства, код 2.1		
Способ образования раздел земельного участка		
Обозначение характерных точек границ	Координаты, м	
	X	Y
н191	585 099,41	2 373 705,90
н192	585 083,31	2 373 680,58
н190	585 100,19	2 373 669,85
н189	585 116,29	2 373 695,17
н191	585 099,41	2 373 705,90
Условный номер земельного участка 22:61:050601:1998:3У100		
Площадь земельного участка 600 кв. м		
Категория земель земли населенных пунктов		
Вид разрешенного использования для индивидуального жилищного строительства, код 2.1		
Способ образования раздел земельного участка		
Обозначение характерных точек границ	Координаты, м	
	X	Y
н193	585 082,53	2 373 716,63
н194	585 066,44	2 373 691,31
н192	585 083,31	2 373 680,58
н191	585 099,41	2 373 705,90
н193	585 082,53	2 373 716,63
Условный номер земельного участка 22:61:050601:1998:3У101		
Площадь земельного участка 600 кв. м		
Категория земель земли населенных пунктов		
Вид разрешенного использования для индивидуального жилищного строительства, код 2.1		
Способ образования раздел земельного участка		
Обозначение характерных точек границ	Координаты, м	
	X	Y
н195	585 065,65	2 373 727,36
н196	585 049,56	2 373 702,04
н194	585 066,44	2 373 691,31
н193	585 082,53	2 373 716,63
н195	585 065,65	2 373 727,36
Условный номер земельного участка 22:61:050601:1998:3У102		
Площадь земельного участка 600 кв. м		

Категория земель		земли населенных пунктов	
Вид разрешенного использования		для индивидуального жилищного строительства, код 2.1	
Способ образования		раздел земельного участка	
Обозначение характерных точек границ	Координаты, м		
	X	Y	
н197	585 048,77	2 373 738,09	
н198	585 032,68	2 373 712,77	
н196	585 049,56	2 373 702,04	
н195	585 065,65	2 373 727,36	
н197	585 048,77	2 373 738,09	
Условный номер земельного участка		22:61:050601:1998:ЗУ103	
Площадь земельного участка		600 кв. м	
Категория земель		земли населенных пунктов	
Вид разрешенного использования		для индивидуального жилищного строительства, код 2.1	
Способ образования		раздел земельного участка	
Обозначение характерных точек границ	Координаты, м		
	X	Y	
н199	585 031,89	2 373 748,82	
н200	585 015,80	2 373 723,50	
н198	585 032,68	2 373 712,77	
н197	585 048,77	2 373 738,09	
н199	585 031,89	2 373 748,82	
Условный номер земельного участка		22:61:050601:1998:ЗУ104	
Площадь земельного участка		600 кв. м	
Категория земель		земли населенных пунктов	
Вид разрешенного использования		для индивидуального жилищного строительства, код 2.1	
Способ образования		раздел земельного участка	
Обозначение характерных точек границ	Координаты, м		
	X	Y	
н201	585 015,02	2 373 759,55	
н202	584 998,92	2 373 734,23	
н200	585 015,80	2 373 723,50	
н199	585 031,89	2 373 748,82	
н201	585 015,02	2 373 759,55	
Условный номер земельного участка		22:61:050601:1998:ЗУ105	
Площадь земельного участка		600 кв. м	
Категория земель		земли населенных пунктов	
Вид разрешенного использования		для индивидуального жилищного строительства, код 2.1	
Способ образования		раздел земельного участка	
Обозначение характерных точек границ	Координаты, м		
	X	Y	
н203	584 998,14	2 373 770,28	
н204	584 982,04	2 373 744,96	
н202	584 998,92	2 373 734,23	
н201	585 015,02	2 373 759,55	
н203	584 998,14	2 373 770,28	
Условный номер земельного участка		22:61:050601:1998:ЗУ106	

Площадь земельного участка		600 кв. м	
Категория земель		земли населенных пунктов	
Вид разрешенного использования		для индивидуального жилищного строительства, код 2.1	
Способ образования		раздел земельного участка	
Обозначение характерных точек границ	Координаты, м		
	X	Y	
н205	584 981,26	2 373 781,01	
н206	584 965,16	2 373 755,69	
н204	584 982,04	2 373 744,96	
н203	584 998,14	2 373 770,28	
н205	584 981,26	2 373 781,01	
Условный номер земельного участка		22:61:050601:1998:ЗУ107	
Площадь земельного участка		600 кв. м	
Категория земель		земли населенных пунктов	
Вид разрешенного использования		для индивидуального жилищного строительства, код 2.1	
Способ образования		раздел земельного участка	
Обозначение характерных точек границ	Координаты, м		
	X	Y	
н207	584 964,38	2 373 791,74	
н208	584 948,29	2 373 766,42	
н206	584 965,16	2 373 755,69	
н205	584 981,26	2 373 781,01	
н207	584 964,38	2 373 791,74	
Условный номер земельного участка		22:61:050601:1998:ЗУ108	
Площадь земельного участка		600 кв. м	
Категория земель		земли населенных пунктов	
Вид разрешенного использования		для индивидуального жилищного строительства, код 2.1	
Способ образования		раздел земельного участка	
Обозначение характерных точек границ	Координаты, м		
	X	Y	
н209	584 947,50	2 373 802,46	
н210	584 931,41	2 373 777,14	
н208	584 948,29	2 373 766,42	
н207	584 964,38	2 373 791,74	
н209	584 947,50	2 373 802,46	
Условный номер земельного участка		22:61:050601:1998:ЗУ109	
Площадь земельного участка		600 кв. м	
Категория земель		земли населенных пунктов	
Вид разрешенного использования		для индивидуального жилищного строительства, код 2.1	
Способ образования		раздел земельного участка	
Обозначение характерных точек границ	Координаты, м		
	X	Y	
н211	584 930,62	2 373 813,19	
н212	584 914,53	2 373 787,87	
н210	584 931,41	2 373 777,14	
н209	584 947,50	2 373 802,46	
н211	584 930,62	2 373 813,19	

Условный номер земельного участка		22:61:050601:1998:ЗУ110	
Площадь земельного участка		16 484 кв. м	
Категория земель		земли населенных пунктов	
Вид разрешенного использования		бытовое обслуживание, код 3.3	
Способ образования		раздел земельного участка	
Обозначение характерных точек границ	Координаты, м		
	X	Y	
н213	584 720,70	2 373 520,23	
н214	584 771,63	2 373 600,36	
н215	584 620,25	2 373 696,46	
н216	584 572,55	2 373 621,42	
н213	584 720,70	2 373 520,23	
Условный номер земельного участка		22:61:050601:1998:ЗУ111	
Площадь земельного участка		35 863 кв. м	
Категория земель		земли населенных пунктов	
Вид разрешенного использования		образование и просвещение, код 3.5	
Способ образования		раздел земельного участка	
Обозначение характерных точек границ	Координаты, м		
	X	Y	
н217	584 782,36	2 373 617,23	
н218	584 889,61	2 373 785,95	
н219	584 738,31	2 373 882,19	
н220	584 630,98	2 373 713,34	
н217	584 782,36	2 373 617,23	
Условный номер земельного участка		22:61:050601:1998:ЗУ112	
Площадь земельного участка		4 414 кв. м	
Категория земель		земли населенных пунктов	
Вид разрешенного использования		коммунальное обслуживание, код 3.1	
Способ образования		раздел земельного участка	
Обозначение характерных точек границ	Координаты, м		
	X	Y	
н221	584 547,77	2 373 638,35	
н222	584 594,93	2 373 712,54	
н223	584 552,13	2 373 739,71	
н224	584 505,88	2 373 666,96	
н221	584 547,77	2 373 638,35	
Условный номер земельного участка		22:61:050601:1998:ЗУ113	
Площадь земельного участка		10 140 кв. м	
Категория земель		земли населенных пунктов	
Вид разрешенного использования		образование и просвещение, код 3.5	
Способ образования		раздел земельного участка	
Обозначение характерных точек границ	Координаты, м		
	X	Y	
1	2	3	
н225	584 605,66	2 373 729,42	
н226	584 712,97	2 373 898,31	
н227	584 670,24	2 373 925,49	

1	2	3
н228	584 562,86	2 373 756,59
н225	584 605,66	2 373 729,42
Условный номер земельного участка 22:61:050601:1998:ЗУ114		
Площадь земельного участка 1 799 кв. м		
Категория земель земли населенных пунктов		
Вид разрешенного использования блокированная жилая застройка, код 2.3		
Способ образования раздел земельного участка		
Обозначение характерных точек границ	Координаты, м	
	X	Y
н229	584 847,04	2 373 830,80
н230	584 897,65	2 373 798,61
н231	584 913,75	2 373 823,93
н232	584 863,12	2 373 856,11
н229	584 847,04	2 373 830,80
Условный номер земельного участка 22:61:050601:1998:ЗУ115		
Площадь земельного участка 1 798 кв. м		
Категория земель земли населенных пунктов		
Вид разрешенного использования блокированная жилая застройка, код 2.3		
Способ образования раздел земельного участка		
Обозначение характерных точек границ	Координаты, м	
	X	Y
н233	584 796,41	2 373 863,01
н229	584 847,04	2 373 830,80
н232	584 863,12	2 373 856,11
н234	584 812,49	2 373 888,29
н233	584 796,41	2 373 863,01
Условный номер земельного участка 22:61:050601:1998:ЗУ116		
Площадь земельного участка 1 777 кв. м		
Категория земель земли населенных пунктов		
Вид разрешенного использования блокированная жилая застройка, код 2.3		
Способ образования раздел земельного участка		
Обозначение характерных точек границ	Координаты, м	
	X	Y
н235	584 746,36	2 373 894,85
н233	584 796,41	2 373 863,01
н234	584 812,49	2 373 888,29
н236	584 762,42	2 373 920,12
н235	584 746,36	2 373 894,85
Условный номер земельного участка 22:61:050601:1998:ЗУ117		
Площадь земельного участка 688 кв. м		
Категория земель земли населенных пунктов		
Вид разрешенного использования для индивидуального жилищного строительства, код 2.1		
Способ образования раздел земельного участка		



Обозначение характерных точек границ	Координаты, м	
	X	Y
н237	584 491,10	2 373 718,27
н238	584 472,83	2 373 689,53
н239	584 489,36	2 373 678,25
н240	584 507,98	2 373 707,54
н237	584 491,10	2 373 718,27
Условный номер земельного участка 22:61:050601:1998:ЗУ118		
Площадь земельного участка 674 кв. м		
Категория земель земли населенных пунктов		
Вид разрешенного использования для индивидуального жилищного строительства, код 2.1		
Способ образования раздел земельного участка		
Обозначение характерных точек границ	Координаты, м	
	X	Y
н241	584 474,23	2 373 729,00
н242	584 456,31	2 373 700,82
н238	584 472,83	2 373 689,53
н237	584 491,10	2 373 718,27
н241	584 474,23	2 373 729,00
Условный номер земельного участка 22:61:050601:1998:ЗУ119		
Площадь земельного участка 661 кв. м		
Категория земель земли населенных пунктов		
Вид разрешенного использования для индивидуального жилищного строительства, код 2.1		
Способ образования раздел земельного участка		
Обозначение характерных точек границ	Координаты, м	
	X	Y
н243	584 457,35	2 373 739,73
н244	584 439,79	2 373 712,11
н242	584 456,31	2 373 700,82
н241	584 474,23	2 373 729,00
н243	584 457,35	2 373 739,73
Условный номер земельного участка 22:61:050601:1998:ЗУ120		
Площадь земельного участка 648 кв. м		
Категория земель земли населенных пунктов		
Вид разрешенного использования для индивидуального жилищного строительства, код 2.1		
Способ образования раздел земельного участка		
Обозначение характерных точек границ	Координаты, м	
	X	Y
н245	584 440,47	2 373 750,46
н246	584 423,26	2 373 723,39
н244	584 439,79	2 373 712,11
н243	584 457,35	2 373 739,73
н245	584 440,47	2 373 750,46
Условный номер земельного участка 22:61:050601:1998:ЗУ121		
Площадь земельного участка 635 кв. м		
Категория земель земли населенных пунктов		
Вид разрешенного использования для индивидуального жилищного строительства, код 2.1		

Способ образования		раздел земельного участка	
Обозначение характерных точек границ	Координаты, м		
	X	Y	
н247	584 423,59	2 373 761,19	
н248	584 406,74	2 373 734,68	
н246	584 423,26	2 373 723,39	
н245	584 440,47	2 373 750,46	
н247	584 423,59	2 373 761,19	
Условный номер земельного участка		22:61:050601:1998:3У122	
Площадь земельного участка		622 кв. м	
Категория земель		земли населенных пунктов	
Вид разрешенного использования		для индивидуального жилищного строительства, код 2.1	
Способ образования		раздел земельного участка	
Обозначение характерных точек границ	Координаты, м		
	X	Y	
н249	584 406,71	2 373 771,92	
н250	584 390,21	2 373 745,97	
н248	584 406,74	2 373 734,68	
н247	584 423,59	2 373 761,19	
н249	584 406,71	2 373 771,92	
Условный номер земельного участка		22:61:050601:1998:3У123	
Площадь земельного участка		616 кв. м	
Категория земель		земли населенных пунктов	
Вид разрешенного использования		для индивидуального жилищного строительства, код 2.1	
Способ образования		раздел земельного участка	
Обозначение характерных точек границ	Координаты, м		
	X	Y	
н251	584 389,89	2 373 782,74	
н252	584 373,26	2 373 757,55	
н250	584 390,21	2 373 745,97	
н249	584 406,71	2 373 771,92	
н253	584 392,29	2 373 781,09	
н251	584 389,89	2 373 782,74	
Условный номер земельного участка		22:61:050601:1998:3У124	
Площадь земельного участка		612 кв. м	
Категория земель		земли населенных пунктов	
Вид разрешенного использования		для индивидуального жилищного строительства, код 2.1	
Способ образования		раздел земельного участка	
Обозначение характерных точек границ	Координаты, м		
	X	Y	
н254	584 373,39	2 373 794,04	
н255	584 356,32	2 373 769,12	
н252	584 373,26	2 373 757,55	
н251	584 389,89	2 373 782,74	
н254	584 373,39	2 373 794,04	
Условный номер земельного участка		22:61:050601:1998:3У125	
Площадь земельного участка		604 кв. м	

Категория земель		земли населенных пунктов	
Вид разрешенного использования		для индивидуального жилищного строительства, код 2.1	
Способ образования		раздел земельного участка	
Обозначение характерных точек границ	Координаты, м		
	X	Y	
н256	584 356,89	2 373 805,34	
н257	584 339,80	2 373 780,40	
н255	584 356,32	2 373 769,12	
н254	584 373,39	2 373 794,04	
н256	584 356,89	2 373 805,34	
Условный номер земельного участка		22:61:050601:1998:3У126	
Площадь земельного участка		605 кв. м	
Категория земель		земли населенных пунктов	
Вид разрешенного использования		для индивидуального жилищного строительства, код 2.1	
Способ образования		раздел земельного участка	
Обозначение характерных точек границ	Координаты, м		
	X	Y	
н258	584 340,39	2 373 816,64	
н259	584 323,29	2 373 791,68	
н257	584 339,80	2 373 780,40	
н256	584 356,89	2 373 805,34	
н258	584 340,39	2 373 816,64	
Условный номер земельного участка		22:61:050601:1998:3У127	
Площадь земельного участка		606 кв. м	
Категория земель		земли населенных пунктов	
Вид разрешенного использования		для индивидуального жилищного строительства, код 2.1	
Способ образования		раздел земельного участка	
Обозначение характерных точек границ	Координаты, м		
	X	Y	
н260	584 323,88	2 373 827,95	
н261	584 306,77	2 373 802,96	
н259	584 323,29	2 373 791,68	
н258	584 340,39	2 373 816,64	
н260	584 323,88	2 373 827,95	
Условный номер земельного участка		22:61:050601:1998:3У128	
Площадь земельного участка		606 кв. м	
Категория земель		земли населенных пунктов	
Вид разрешенного использования		для индивидуального жилищного строительства, код 2.1	
Способ образования		раздел земельного участка	
Обозначение характерных точек границ	Координаты, м		
	X	Y	
н262	584 307,38	2 373 839,25	
н263	584 290,26	2 373 814,24	
н261	584 306,77	2 373 802,96	
н260	584 323,88	2 373 827,95	
н262	584 307,38	2 373 839,25	
Условный номер земельного участка		22:61:050601:1998:3У129	

Площадь земельного участка		606 кв. м	
Категория земель		земли населенных пунктов	
Вид разрешенного использования		для индивидуального жилищного строительства, код 2.1	
Способ образования		раздел земельного участка	
Обозначение характерных точек границ	Координаты, м		
	X	Y	
н264	584 290,88	2 373 850,55	
н265	584 273,74	2 373 825,52	
н263	584 290,26	2 373 814,24	
н262	584 307,38	2 373 839,25	
н264	584 290,88	2 373 850,55	
Условный номер земельного участка		22:61:050601:1998:ЗУ130	
Площадь земельного участка		607 кв. м	
Категория земель		земли населенных пунктов	
Вид разрешенного использования		для индивидуального жилищного строительства, код 2.1	
Способ образования		раздел земельного участка	
Обозначение характерных точек границ	Координаты, м		
	X	Y	
н266	584 274,38	2 373 861,85	
н267	584 257,23	2 373 836,81	
н265	584 273,74	2 373 825,52	
н264	584 290,88	2 373 850,55	
н266	584 274,38	2 373 861,85	
Условный номер земельного участка		22:61:050601:1998:ЗУ131	
Площадь земельного участка		607 кв. м	
Категория земель		земли населенных пунктов	
Вид разрешенного использования		для индивидуального жилищного строительства, код 2.1	
Способ образования		раздел земельного участка	
Обозначение характерных точек границ	Координаты, м		
	X	Y	
н268	584 257,88	2 373 873,15	
н269	584 240,71	2 373 848,09	
н267	584 257,23	2 373 836,81	
н266	584 274,38	2 373 861,85	
н268	584 257,88	2 373 873,15	
Условный номер земельного участка		22:61:050601:1998:ЗУ132	
Площадь земельного участка		608 кв. м	
Категория земель		земли населенных пунктов	
Вид разрешенного использования		для индивидуального жилищного строительства, код 2.1	
Способ образования		раздел земельного участка	
Обозначение характерных точек границ	Координаты, м		
	X	Y	
н270	584 241,38	2 373 884,46	
н271	584 224,20	2 373 859,37	
н269	584 240,71	2 373 848,09	
н268	584 257,88	2 373 873,15	
н270	584 241,38	2 373 884,46	

Условный номер земельного участка		22:61:050601:1998:ЗУ133	
Площадь земельного участка		608 кв. м	
Категория земель		земли населенных пунктов	
Вид разрешенного использования		для индивидуального жилищного строительства, код 2.1	
Способ образования		раздел земельного участка	
Обозначение характерных точек границ	Координаты, м		
	X	Y	
н272	584 224,88	2 373 895,76	
н273	584 207,68	2 373 870,65	
н271	584 224,20	2 373 859,37	
н270	584 241,38	2 373 884,46	
н272	584 224,88	2 373 895,76	
Условный номер земельного участка		22:61:050601:1998:ЗУ134	
Площадь земельного участка		609 кв. м	
Категория земель		земли населенных пунктов	
Вид разрешенного использования		для индивидуального жилищного строительства, код 2.1	
Способ образования		раздел земельного участка	
Обозначение характерных точек границ	Координаты, м		
	X	Y	
н274	584 208,38	2 373 907,06	
н275	584 191,17	2 373 881,93	
н273	584 207,68	2 373 870,65	
н272	584 224,88	2 373 895,76	
н274	584 208,38	2 373 907,06	
Условный номер земельного участка		22:61:050601:1998:ЗУ135	
Площадь земельного участка		609 кв. м	
Категория земель		земли населенных пунктов	
Вид разрешенного использования		для индивидуального жилищного строительства, код 2.1	
Способ образования		раздел земельного участка	
Обозначение характерных точек границ	Координаты, м		
	X	Y	
н276	584 191,88	2 373 918,36	
н277	584 174,65	2 373 893,21	
н275	584 191,17	2 373 881,93	
н274	584 208,38	2 373 907,06	
н276	584 191,88	2 373 918,36	
Условный номер земельного участка		22:61:050601:1998:ЗУ136	
Площадь земельного участка		610 кв. м	
Категория земель		земли населенных пунктов	
Вид разрешенного использования		для индивидуального жилищного строительства, код 2.1	
Способ образования		раздел земельного участка	
Обозначение характерных точек границ	Координаты, м		
	X	Y	
1	2	3	
н278	584 175,38	2 373 929,67	
н279	584 158,14	2 373 904,49	
н277	584 174,65	2 373 893,21	

1	2	3
н276	584 191,88	2 373 918,36
н278	584 175,38	2 373 929,67
Условный номер земельного участка 22:61:050601:1998:ЗУ137		
Площадь земельного участка 611 кв. м		
Категория земель земли населенных пунктов		
Вид разрешенного использования для индивидуального жилищного строительства, код 2.1		
Способ образования раздел земельного участка		
Обозначение характерных точек границ	Координаты, м	
	X	Y
н280	584 158,88	2 373 940,97
н281	584 141,62	2 373 915,77
н279	584 158,14	2 373 904,49
н278	584 175,38	2 373 929,67
н280	584 158,88	2 373 940,97
Условный номер земельного участка 22:61:050601:1998:ЗУ138		
Площадь земельного участка 611 кв. м		
Категория земель земли населенных пунктов		
Вид разрешенного использования для индивидуального жилищного строительства, код 2.1		
Способ образования раздел земельного участка		
Обозначение характерных точек границ	Координаты, м	
	X	Y
н282	584 142,38	2 373 952,27
н283	584 125,11	2 373 927,05
н281	584 141,62	2 373 915,77
н280	584 158,88	2 373 940,97
н282	584 142,38	2 373 952,27
Условный номер земельного участка 22:61:050601:1998:ЗУ139		
Площадь земельного участка 612 кв. м		
Категория земель земли населенных пунктов		
Вид разрешенного использования для индивидуального жилищного строительства, код 2.1		
Способ образования раздел земельного участка		
Обозначение характерных точек границ	Координаты, м	
	X	Y
н284	584 125,88	2 373 963,57
н285	584 108,60	2 373 938,34
1	584 111,07	2 373 936,64
н283	584 125,11	2 373 927,05
н282	584 142,38	2 373 952,27
н284	584 125,88	2 373 963,57
Условный номер земельного участка 22:61:050601:1998:ЗУ140		
Площадь земельного участка 611 кв. м		
Категория земель земли населенных пунктов		
Вид разрешенного использования для индивидуального жилищного строительства, код 2.1		
Способ образования раздел земельного участка		

Обозначение характерных точек границ	Координаты, м	
	X	Y
н286	584 109,38	2 373 974,87
н287	584 092,11	2 373 949,66
н285	584 108,60	2 373 938,34
н284	584 125,88	2 373 963,57
н286	584 109,38	2 373 974,87
Условный номер земельного участка		22:61:050601:1998:ЗУ141
Площадь земельного участка		611 кв. м
Категория земель		земли населенных пунктов
Вид разрешенного использования		для индивидуального жилищного строительства, код 2.1
Способ образования		раздел земельного участка
Обозначение характерных точек границ	Координаты, м	
	X	Y
н288	584 092,88	2 373 986,18
н289	584 075,62	2 373 960,98
н287	584 092,11	2 373 949,66
н286	584 109,38	2 373 974,87
н288	584 092,88	2 373 986,18
Условный номер земельного участка		22:61:050601:1998:ЗУ142
Площадь земельного участка		610 кв. м
Категория земель		земли населенных пунктов
Вид разрешенного использования		для индивидуального жилищного строительства, код 2.1
Способ образования		раздел земельного участка
Обозначение характерных точек границ	Координаты, м	
	X	Y
н290	584 076,38	2 373 997,48
н291	584 059,14	2 373 972,31
н289	584 075,62	2 373 960,98
н288	584 092,88	2 373 986,18
н290	584 076,38	2 373 997,48
Условный номер земельного участка		22:61:050601:1998:ЗУ143
Площадь земельного участка		610 кв. м
Категория земель		земли населенных пунктов
Вид разрешенного использования		для индивидуального жилищного строительства, код 2.1
Способ образования		раздел земельного участка
Обозначение характерных точек границ	Координаты, м	
	X	Y
н292	584 059,88	2 374 008,78
н293	584 042,65	2 373 983,63
н291	584 059,14	2 373 972,31
н290	584 076,38	2 373 997,48
н292	584 059,88	2 374 008,78
Условный номер земельного участка		22:61:050601:1998:ЗУ144
Площадь земельного участка		609 кв. м
Категория земель		земли населенных пунктов
Вид разрешенного использования		для индивидуального жилищного строительства, код 2.1



Способ образования		раздел земельного участка	
Обозначение характерных точек границ	Координаты, м		
	X	Y	
н294	584 043,38	2 374 020,08	
н295	584 026,17	2 373 994,95	
н293	584 042,65	2 373 983,63	
н292	584 059,88	2 374 008,78	
н294	584 043,38	2 374 020,08	
Условный номер земельного участка		22:61:050601:1998:ЗУ145	
Площадь земельного участка		609 кв. м	
Категория земель		земли населенных пунктов	
Вид разрешенного использования		для индивидуального жилищного строительства, код 2.1	
Способ образования		раздел земельного участка	
Обозначение характерных точек границ	Координаты, м		
	X	Y	
н296	584 026,88	2 374 031,39	
н297	584 009,68	2 374 006,27	
н295	584 026,17	2 373 994,95	
н294	584 043,38	2 374 020,08	
н296	584 026,88	2 374 031,39	
Условный номер земельного участка		22:61:050601:1998:ЗУ146	
Площадь земельного участка		609 кв. м	
Категория земель		земли населенных пунктов	
Вид разрешенного использования		для индивидуального жилищного строительства, код 2.1	
Способ образования		раздел земельного участка	
Обозначение характерных точек границ	Координаты, м		
	X	Y	
н298	584 010,38	2 374 042,69	
н299	583 993,19	2 374 017,60	
н297	584 009,68	2 374 006,27	
н296	584 026,88	2 374 031,39	
н298	584 010,38	2 374 042,69	
Условный номер земельного участка		22:61:050601:1998:ЗУ147	
Площадь земельного участка		608 кв. м	
Категория земель		земли населенных пунктов	
Вид разрешенного использования		для индивидуального жилищного строительства, код 2.1	
Способ образования		раздел земельного участка	
Обозначение характерных точек границ	Координаты, м		
	X	Y	
н300	583 993,88	2 374 053,99	
н301	583 976,71	2 374 028,92	
н299	583 993,19	2 374 017,60	
н298	584 010,38	2 374 042,69	
н300	583 993,88	2 374 053,99	
Условный номер земельного участка		22:61:050601:1998:ЗУ148	
Площадь земельного участка		608 кв. м	
Категория земель		земли населенных пунктов	

Вид разрешенного использования для индивидуального жилищного строительства, код 2.1		
Способ образования раздел земельного участка		
Обозначение характерных точек границ	Координаты, м	
	X	Y
н302	583 977,38	2 374 065,29
н303	583 960,22	2 374 040,24
н301	583 976,71	2 374 028,92
н300	583 993,88	2 374 053,99
н302	583 977,38	2 374 065,29
Условный номер земельного участка 22:61:050601:1998:3У149		
Площадь земельного участка 607 кв. м		
Категория земель земли населенных пунктов		
Вид разрешенного использования для индивидуального жилищного строительства, код 2.1		
Способ образования раздел земельного участка		
Обозначение характерных точек границ	Координаты, м	
	X	Y
н304	583 960,88	2 374 076,59
н305	583 943,73	2 374 051,57
н303	583 960,22	2 374 040,24
н302	583 977,38	2 374 065,29
н304	583 960,88	2 374 076,59
Условный номер земельного участка 22:61:050601:1998:3У150		
Площадь земельного участка 606 кв. м		
Категория земель земли населенных пунктов		
Вид разрешенного использования для индивидуального жилищного строительства, код 2.1		
Способ образования раздел земельного участка		
Обозначение характерных точек границ	Координаты, м	
	X	Y
н306	583 944,38	2 374 087,90
н307	583 927,25	2 374 062,89
н305	583 943,73	2 374 051,57
н304	583 960,88	2 374 076,59
н306	583 944,38	2 374 087,90
Условный номер земельного участка 22:61:050601:1998:3У151		
Площадь земельного участка 606 кв. м		
Категория земель земли населенных пунктов		
Вид разрешенного использования для индивидуального жилищного строительства, код 2.1		
Способ образования раздел земельного участка		
Обозначение характерных точек границ	Координаты, м	
	X	Y
н308	583 927,88	2 374 099,20
н309	583 910,76	2 374 074,21
н307	583 927,25	2 374 062,89
н306	583 944,38	2 374 087,90
н308	583 927,88	2 374 099,20
Условный номер земельного участка 22:61:050601:1998:3У152		
Площадь земельного участка 606 кв. м		

Категория земель		земли населенных пунктов	
Вид разрешенного использования		для индивидуального жилищного строительства, код 2.1	
Способ образования		раздел земельного участка	
Обозначение характерных точек границ	Координаты, м		
	X	Y	
н310	583 911,38	2 374 110,50	
н311	583 894,27	2 374 085,53	
н309	583 910,76	2 374 074,21	
н308	583 927,88	2 374 099,20	
н310	583 911,38	2 374 110,50	
Условный номер земельного участка		22:61:050601:1998:3У153	
Площадь земельного участка		605 кв. м	
Категория земель		земли населенных пунктов	
Вид разрешенного использования		для индивидуального жилищного строительства, код 2.1	
Способ образования		раздел земельного участка	
Обозначение характерных точек границ	Координаты, м		
	X	Y	
н312	583 894,88	2 374 121,80	
н313	583 877,79	2 374 096,86	
н311	583 894,27	2 374 085,53	
н310	583 911,38	2 374 110,50	
н312	583 894,88	2 374 121,80	
Условный номер земельного участка		22:61:050601:1998:3У154	
Площадь земельного участка		605 кв. м	
Категория земель		земли населенных пунктов	
Вид разрешенного использования		для индивидуального жилищного строительства, код 2.1	
Способ образования		раздел земельного участка	
Обозначение характерных точек границ	Координаты, м		
	X	Y	
н314	583 878,38	2 374 133,11	
н315	583 861,30	2 374 108,18	
н313	583 877,79	2 374 096,86	
н312	583 894,88	2 374 121,80	
н314	583 878,38	2 374 133,11	
Условный номер земельного участка		22:61:050601:1998:3У155	
Площадь земельного участка		604 кв. м	
Категория земель		земли населенных пунктов	
Вид разрешенного использования		для индивидуального жилищного строительства, код 2.1	
Способ образования		раздел земельного участка	
Обозначение характерных точек границ	Координаты, м		
	X	Y	
н316	583 861,88	2 374 144,41	
н317	583 844,82	2 374 119,50	
н315	583 861,30	2 374 108,18	
н314	583 878,38	2 374 133,11	
н316	583 861,88	2 374 144,41	
Условный номер земельного участка		22:61:050601:1998:3У156	

Площадь земельного участка		604 кв. м	
Категория земель		земли населенных пунктов	
Вид разрешенного использования		для индивидуального жилищного строительства, код 2.1	
Способ образования		раздел земельного участка	
Обозначение характерных точек границ	Координаты, м		
	X	Y	
н318	583 845,38	2 374 155,71	
н319	583 828,33	2 374 130,82	
н317	583 844,82	2 374 119,50	
н316	583 861,88	2 374 144,41	
н318	583 845,38	2 374 155,71	
Условный номер земельного участка		22:61:050601:1998:ЗУ157	
Площадь земельного участка		603 кв. м	
Категория земель		земли населенных пунктов	
Вид разрешенного использования		для индивидуального жилищного строительства, код 2.1	
Способ образования		раздел земельного участка	
Обозначение характерных точек границ	Координаты, м		
	X	Y	
н320	583 828,88	2 374 167,01	
н321	583 811,84	2 374 142,15	
н319	583 828,33	2 374 130,82	
н318	583 845,38	2 374 155,71	
н320	583 828,88	2 374 167,01	
Условный номер земельного участка		22:61:050601:1998:ЗУ158	
Площадь земельного участка		602 кв. м	
Категория земель		земли населенных пунктов	
Вид разрешенного использования		для индивидуального жилищного строительства, код 2.1	
Способ образования		раздел земельного участка	
Обозначение характерных точек границ	Координаты, м		
	X	Y	
н322	583 812,38	2 374 178,31	
н323	583 795,36	2 374 153,47	
н321	583 811,84	2 374 142,15	
н320	583 828,88	2 374 167,01	
н322	583 812,38	2 374 178,31	
Условный номер земельного участка		22:61:050601:1998:ЗУ159	
Площадь земельного участка		602 кв. м	
Категория земель		земли населенных пунктов	
Вид разрешенного использования		для индивидуального жилищного строительства, код 2.1	
Способ образования		раздел земельного участка	
Обозначение характерных точек границ	Координаты, м		
	X	Y	
н324	583 795,88	2 374 189,62	
н325	583 778,87	2 374 164,79	
н323	583 795,36	2 374 153,47	
н322	583 812,38	2 374 178,31	
н324	583 795,88	2 374 189,62	

Условный номер земельного участка		22:61:050601:1998:3У160	
Площадь земельного участка		602 кв. м	
Категория земель		земли населенных пунктов	
Вид разрешенного использования		для индивидуального жилищного строительства, код 2.1	
Способ образования		раздел земельного участка	
Обозначение характерных точек границ	Координаты, м		
	X	Y	
н326	583 779,38	2 374 200,92	
н327	583 762,38	2 374 176,11	
н325	583 778,87	2 374 164,79	
н324	583 795,88	2 374 189,62	
н326	583 779,38	2 374 200,92	
Условный номер земельного участка		22:61:050601:1998:3У161	
Площадь земельного участка		601 кв. м	
Категория земель		земли населенных пунктов	
Вид разрешенного использования		для индивидуального жилищного строительства, код 2.1	
Способ образования		раздел земельного участка	
Обозначение характерных точек границ	Координаты, м		
	X	Y	
н328	583 762,87	2 374 212,22	
н329	583 745,90	2 374 187,44	
н327	583 762,38	2 374 176,11	
н326	583 779,38	2 374 200,92	
н328	583 762,87	2 374 212,22	
Условный номер земельного участка		22:61:050601:1998:3У162	
Площадь земельного участка		902 кв. м	
Категория земель		земли населенных пунктов	
Вид разрешенного использования		для индивидуального жилищного строительства, код 2.1	
Способ образования		раздел земельного участка	
Обозначение характерных точек границ	Координаты, м		
	X	Y	
н330	583 739,03	2 374 227,34	
2	583 718,52	2 374 206,24	
н329	583 745,90	2 374 187,44	
н328	583 762,87	2 374 212,22	
н331	583 754,11	2 374 218,23	
н332	583 753,54	2 374 217,40	
н330	583 739,03	2 374 227,34	
Условный номер земельного участка		22:61:050601:1998:3У163	
Площадь земельного участка		600 кв. м	
Категория земель		земли населенных пунктов	
Вид разрешенного использования		для индивидуального жилищного строительства, код 2.1	
Способ образования		раздел земельного участка	
Обозначение характерных точек границ	Координаты, м		
	X	Y	
1	2	3	
н333	584 514,71	2 373 755,41	

1	2	3
н334	584 498,61	2 373 730,09
н335	584 515,49	2 373 719,36
н336	584 531,59	2 373 744,68
н333	584 514,71	2 373 755,41
Условный номер земельного участка		22:61:050601:1998:ЗУ164
Площадь земельного участка		600 кв. м
Категория земель		земли населенных пунктов
Вид разрешенного использования		для индивидуального жилищного строительства, код 2.1
Способ образования		раздел земельного участка
Обозначение характерных точек границ	Координаты, м	
	X	Y
н337	584 497,83	2 373 766,14
н338	584 481,74	2 373 740,82
н334	584 498,61	2 373 730,09
н333	584 514,71	2 373 755,41
н339	584 506,27	2 373 760,77
н337	584 497,83	2 373 766,14
Условный номер земельного участка		22:61:050601:1998:ЗУ165
Площадь земельного участка		600 кв. м
Категория земель		земли населенных пунктов
Вид разрешенного использования		для индивидуального жилищного строительства, код 2.1
Способ образования		раздел земельного участка
Обозначение характерных точек границ	Координаты, м	
	X	Y
н340	584 480,95	2 373 776,87
н341	584 464,86	2 373 751,55
н338	584 481,74	2 373 740,82
н337	584 497,83	2 373 766,14
н340	584 480,95	2 373 776,87
Условный номер земельного участка		22:61:050601:1998:ЗУ166
Площадь земельного участка		627 кв. м
Категория земель		земли населенных пунктов
Вид разрешенного использования		для индивидуального жилищного строительства, код 2.1
Способ образования		раздел земельного участка
Обозначение характерных точек границ	Координаты, м	
	X	Y
н342	584 542,80	2 373 762,31
н343	584 517,48	2 373 778,41
н339	584 506,27	2 373 760,77
н333	584 514,71	2 373 755,41
н336	584 531,59	2 373 744,68
н342	584 542,80	2 373 762,31
Условный номер земельного участка		22:61:050601:1998:ЗУ167
Площадь земельного участка		627 кв. м
Категория земель		земли населенных пунктов
Вид разрешенного использования		для индивидуального жилищного строительства, код 2.1
Способ образования		раздел земельного участка

Обозначение характерных точек границ	Координаты, м	
	X	Y
н344	584 554,01	2 373 779,95
н345	584 528,70	2 373 796,05
н343	584 517,48	2 373 778,41
н342	584 542,80	2 373 762,31
н344	584 554,01	2 373 779,95
Условный номер земельного участка		22:61:050601:1998:ЗУ168
Площадь земельного участка		627 кв. м
Категория земель		земли населенных пунктов
Вид разрешенного использования		для индивидуального жилищного строительства, код 2.1
Способ образования		раздел земельного участка
Обозначение характерных точек границ	Координаты, м	
	X	Y
н346	584 565,23	2 373 797,59
н347	584 539,91	2 373 813,68
н345	584 528,70	2 373 796,05
н344	584 554,01	2 373 779,95
н346	584 565,23	2 373 797,59
Условный номер земельного участка		22:61:050601:1998:ЗУ169
Площадь земельного участка		627 кв. м
Категория земель		земли населенных пунктов
Вид разрешенного использования		для индивидуального жилищного строительства, код 2.1
Способ образования		раздел земельного участка
Обозначение характерных точек границ	Координаты, м	
	X	Y
н348	584 576,44	2 373 815,23
н349	584 551,12	2 373 831,32
н347	584 539,91	2 373 813,68
н346	584 565,23	2 373 797,59
н348	584 576,44	2 373 815,23
Условный номер земельного участка		22:61:050601:1998:ЗУ170
Площадь земельного участка		627 кв. м
Категория земель		земли населенных пунктов
Вид разрешенного использования		для индивидуального жилищного строительства, код 2.1
Способ образования		раздел земельного участка
Обозначение характерных точек границ	Координаты, м	
	X	Y
н350	584 587,65	2 373 832,86
н351	584 562,33	2 373 848,96
н349	584 551,12	2 373 831,32
н348	584 576,44	2 373 815,23
н350	584 587,65	2 373 832,86
Условный номер земельного участка		22:61:050601:1998:ЗУ171
Площадь земельного участка		627 кв. м
Категория земель		земли населенных пунктов
Вид разрешенного использования		для индивидуального жилищного строительства, код 2.1



Способ образования		раздел земельного участка	
Обозначение характерных точек границ	Координаты, м		
	X	Y	
н352	584 598,86	2 373 850,50	
н353	584 573,55	2 373 866,60	
н351	584 562,33	2 373 848,96	
н350	584 587,65	2 373 832,86	
н352	584 598,86	2 373 850,50	
Условный номер земельного участка		22:61:050601:1998:3У172	
Площадь земельного участка		627 кв. м	
Категория земель		земли населенных пунктов	
Вид разрешенного использования		для индивидуального жилищного строительства, код 2.1	
Способ образования		раздел земельного участка	
Обозначение характерных точек границ	Координаты, м		
	X	Y	
н354	584 610,08	2 373 868,14	
н355	584 584,76	2 373 884,23	
н353	584 573,55	2 373 866,60	
н352	584 598,86	2 373 850,50	
н354	584 610,08	2 373 868,14	
Условный номер земельного участка		22:61:050601:1998:3У173	
Площадь земельного участка		627 кв. м	
Категория земель		земли населенных пунктов	
Вид разрешенного использования		для индивидуального жилищного строительства, код 2.1	
Способ образования		раздел земельного участка	
Обозначение характерных точек границ	Координаты, м		
	X	Y	
н356	584 621,29	2 373 885,78	
н357	584 595,97	2 373 901,87	
н355	584 584,76	2 373 884,23	
н354	584 610,08	2 373 868,14	
н356	584 621,29	2 373 885,78	
Условный номер земельного участка		22:61:050601:1998:3У174	
Площадь земельного участка		627 кв. м	
Категория земель		земли населенных пунктов	
Вид разрешенного использования		для индивидуального жилищного строительства, код 2.1	
Способ образования		раздел земельного участка	
Обозначение характерных точек границ	Координаты, м		
	X	Y	
н358	584 632,50	2 373 903,41	
н359	584 607,18	2 373 919,51	
н357	584 595,97	2 373 901,87	
н356	584 621,29	2 373 885,78	
н358	584 632,50	2 373 903,41	
Условный номер земельного участка		22:61:050601:1998:3У175	
Площадь земельного участка		627 кв. м	
Категория земель		земли населенных пунктов	

Вид разрешенного использования для индивидуального жилищного строительства, код 2.1		
Способ образования раздел земельного участка		
Обозначение характерных точек границ	Координаты, м	
	X	Y
н360	584 643,71	2 373 921,05
н361	584 618,40	2 373 937,15
н359	584 607,18	2 373 919,51
н358	584 632,50	2 373 903,41
н360	584 643,71	2 373 921,05
Условный номер земельного участка 22:61:050601:1998:3У176		
Площадь земельного участка 630 кв. м		
Категория земель земли населенных пунктов		
Вид разрешенного использования для индивидуального жилищного строительства, код 2.1		
Способ образования раздел земельного участка		
Обозначение характерных точек границ	Координаты, м	
	X	Y
н362	584 654,98	2 373 938,77
н363	584 629,67	2 373 954,87
н361	584 618,40	2 373 937,15
н360	584 643,71	2 373 921,05
н362	584 654,98	2 373 938,77
Условный номер земельного участка 22:61:050601:1998:3У177		
Площадь земельного участка 627 кв. м		
Категория земель земли населенных пунктов		
Вид разрешенного использования для индивидуального жилищного строительства, код 2.1		
Способ образования раздел земельного участка		
Обозначение характерных точек границ	Координаты, м	
	X	Y
н343	584 517,48	2 373 778,41
н364	584 492,17	2 373 794,50
н340	584 480,95	2 373 776,87
н337	584 497,83	2 373 766,14
н339	584 506,27	2 373 760,77
н343	584 517,48	2 373 778,41
Условный номер земельного участка 22:61:050601:1998:3У178		
Площадь земельного участка 627 кв. м		
Категория земель земли населенных пунктов		
Вид разрешенного использования для индивидуального жилищного строительства, код 2.1		
Способ образования раздел земельного участка		
Обозначение характерных точек границ	Координаты, м	
	X	Y
н345	584 528,70	2 373 796,05
н365	584 503,38	2 373 812,14
н364	584 492,17	2 373 794,50
н343	584 517,48	2 373 778,41
н345	584 528,70	2 373 796,05
Условный номер земельного участка 22:61:050601:1998:3У179		

Площадь земельного участка		627 кв. м	
Категория земель		земли населенных пунктов	
Вид разрешенного использования		для индивидуального жилищного строительства, код 2.1	
Способ образования		раздел земельного участка	
Обозначение характерных точек границ	Координаты, м		
	X	Y	
н347	584 539,91	2 373 813,68	
н366	584 514,59	2 373 829,78	
н365	584 503,38	2 373 812,14	
н345	584 528,70	2 373 796,05	
н347	584 539,91	2 373 813,68	
Условный номер земельного участка		22:61:050601:1998:ЗУ180	
Площадь земельного участка		627 кв. м	
Категория земель		земли населенных пунктов	
Вид разрешенного использования		для индивидуального жилищного строительства, код 2.1	
Способ образования		раздел земельного участка	
Обозначение характерных точек границ	Координаты, м		
	X	Y	
н349	584 551,12	2 373 831,32	
н367	584 525,80	2 373 847,42	
н366	584 514,59	2 373 829,78	
н347	584 539,91	2 373 813,68	
н349	584 551,12	2 373 831,32	
Условный номер земельного участка		22:61:050601:1998:ЗУ181	
Площадь земельного участка		627 кв. м	
Категория земель		земли населенных пунктов	
Вид разрешенного использования		для индивидуального жилищного строительства, код 2.1	
Способ образования		раздел земельного участка	
Обозначение характерных точек границ	Координаты, м		
	X	Y	
н351	584 562,33	2 373 848,96	
н368	584 537,02	2 373 865,05	
н367	584 525,80	2 373 847,42	
н349	584 551,12	2 373 831,32	
н351	584 562,33	2 373 848,96	
Условный номер земельного участка		22:61:050601:1998:ЗУ182	
Площадь земельного участка		627 кв. м	
Категория земель		земли населенных пунктов	
Вид разрешенного использования		для индивидуального жилищного строительства, код 2.1	
Способ образования		раздел земельного участка	
Обозначение характерных точек границ	Координаты, м		
	X	Y	
н353	584 573,55	2 373 866,60	
н369	584 548,23	2 373 882,69	
н368	584 537,02	2 373 865,05	
н351	584 562,33	2 373 848,96	
н353	584 573,55	2 373 866,60	

Условный номер земельного участка		22:61:050601:1998:ЗУ183	
Площадь земельного участка		627 кв. м	
Категория земель		земли населенных пунктов	
Вид разрешенного использования		для индивидуального жилищного строительства, код 2.1	
Способ образования		раздел земельного участка	
Обозначение характерных точек границ	Координаты, м		
	X	Y	
н355	584 584,76	2 373 884,23	
н370	584 559,44	2 373 900,33	
н369	584 548,23	2 373 882,69	
н353	584 573,55	2 373 866,60	
н355	584 584,76	2 373 884,23	
Условный номер земельного участка		22:61:050601:1998:ЗУ184	
Площадь земельного участка		627 кв. м	
Категория земель		земли населенных пунктов	
Вид разрешенного использования		для индивидуального жилищного строительства, код 2.1	
Способ образования		раздел земельного участка	
Обозначение характерных точек границ	Координаты, м		
	X	Y	
н357	584 595,97	2 373 901,87	
н371	584 570,65	2 373 917,97	
н370	584 559,44	2 373 900,33	
н355	584 584,76	2 373 884,23	
н357	584 595,97	2 373 901,87	
Условный номер земельного участка		22:61:050601:1998:ЗУ185	
Площадь земельного участка		627 кв. м	
Категория земель		земли населенных пунктов	
Вид разрешенного использования		для индивидуального жилищного строительства, код 2.1	
Способ образования		раздел земельного участка	
Обозначение характерных точек границ	Координаты, м		
	X	Y	
н359	584 607,18	2 373 919,51	
н372	584 581,87	2 373 935,60	
н371	584 570,65	2 373 917,97	
н357	584 595,97	2 373 901,87	
н359	584 607,18	2 373 919,51	
Условный номер земельного участка		22:61:050601:1998:ЗУ186	
Площадь земельного участка		627 кв. м	
Категория земель		земли населенных пунктов	
Вид разрешенного использования		для индивидуального жилищного строительства, код 2.1	
Способ образования		раздел земельного участка	
Обозначение характерных точек границ	Координаты, м		
	X	Y	
1	2	3	
н361	584 618,40	2 373 937,15	
н373	584 593,08	2 373 953,24	
н372	584 581,87	2 373 935,60	

1	2	3
н359	584 607,18	2 373 919,51
н361	584 618,40	2 373 937,15
Условный номер земельного участка 22:61:050601:1998:ЗУ187		
Площадь земельного участка 630 кв. м		
Категория земель земли населенных пунктов		
Вид разрешенного использования для индивидуального жилищного строительства, код 2.1		
Способ образования раздел земельного участка		
Обозначение характерных точек границ	Координаты, м	
	X	Y
н363	584 629,67	2 373 954,87
н374	584 604,35	2 373 970,97
н373	584 593,08	2 373 953,24
н361	584 618,40	2 373 937,15
н363	584 629,67	2 373 954,87
Условный номер земельного участка 22:61:050601:1998:ЗУ188		
Площадь земельного участка 657 кв. м		
Категория земель земли населенных пунктов		
Вид разрешенного использования для индивидуального жилищного строительства, код 2.1		
Способ образования раздел земельного участка		
Обозначение характерных точек границ	Координаты, м	
	X	Y
н375	584 450,76	2 373 796,06
н376	584 434,45	2 373 770,88
н377	584 453,04	2 373 759,06
н378	584 469,14	2 373 784,38
н375	584 450,76	2 373 796,06
Условный номер земельного участка 22:61:050601:1998:ЗУ189		
Площадь земельного участка 717 кв. м		
Категория земель земли населенных пунктов		
Вид разрешенного использования для индивидуального жилищного строительства, код 2.1		
Способ образования раздел земельного участка		
Обозначение характерных точек границ	Координаты, м	
	X	Y
н379	584 431,09	2 373 809,04
н380	584 414,12	2 373 783,80
н376	584 434,45	2 373 770,88
н375	584 450,76	2 373 796,06
н381	584 440,81	2 373 802,38
н379	584 431,09	2 373 809,04
Условный номер земельного участка 22:61:050601:1998:ЗУ190		
Площадь земельного участка 674 кв. м		
Категория земель земли населенных пунктов		
Вид разрешенного использования для индивидуального жилищного строительства, код 2.1		
Способ образования раздел земельного участка		

Обозначение характерных точек границ	Координаты, м	
	X	Y
н382	584 413,13	2 373 821,35
н383	584 395,61	2 373 795,78
н384	584 400,00	2 373 792,78
н380	584 414,12	2 373 783,80
н379	584 431,09	2 373 809,04
н382	584 413,13	2 373 821,35
Условный номер земельного участка		22:61:050601:1998:3У191
Площадь земельного участка		635 кв. м
Категория земель		земли населенных пунктов
Вид разрешенного использования		для индивидуального жилищного строительства, код 2.1
Способ образования		раздел земельного участка
Обозначение характерных точек границ	Координаты, м	
	X	Y
н385	584 479,33	2 373 800,41
н386	584 451,29	2 373 818,25
н381	584 440,81	2 373 802,38
н375	584 450,76	2 373 796,06
н378	584 469,14	2 373 784,38
н385	584 479,33	2 373 800,41
Условный номер земельного участка		22:61:050601:1998:3У192
Площадь земельного участка		661 кв. м
Категория земель		земли населенных пунктов
Вид разрешенного использования		для индивидуального жилищного строительства, код 2.1
Способ образования		раздел земельного участка
Обозначение характерных точек границ	Координаты, м	
	X	Y
н387	584 490,06	2 373 817,29
н388	584 462,30	2 373 834,94
н386	584 451,29	2 373 818,25
н385	584 479,33	2 373 800,41
н387	584 490,06	2 373 817,29
Условный номер земельного участка		22:61:050601:1998:3У193
Площадь земельного участка		654 кв. м
Категория земель		земли населенных пунктов
Вид разрешенного использования		для индивидуального жилищного строительства, код 2.1
Способ образования		раздел земельного участка
Обозначение характерных точек границ	Координаты, м	
	X	Y
н389	584 500,79	2 373 834,17
н390	584 473,32	2 373 851,63
н388	584 462,30	2 373 834,94
н387	584 490,06	2 373 817,29
н389	584 500,79	2 373 834,17
Условный номер земельного участка		22:61:050601:1998:3У194
Площадь земельного участка		648 кв. м



Категория земель		земли населенных пунктов	
Вид разрешенного использования		для индивидуального жилищного строительства, код 2.1	
Способ образования		раздел земельного участка	
Обозначение характерных точек границ	Координаты, м		
	X	Y	
н391	584 511,52	2 373 851,04	
н392	584 484,34	2 373 868,33	
н390	584 473,32	2 373 851,63	
н389	584 500,79	2 373 834,17	
н391	584 511,52	2 373 851,04	
Условный номер земельного участка		22:61:050601:1998:3У195	
Площадь земельного участка		641 кв. м	
Категория земель		земли населенных пунктов	
Вид разрешенного использования		для индивидуального жилищного строительства, код 2.1	
Способ образования		раздел земельного участка	
Обозначение характерных точек границ	Координаты, м		
	X	Y	
н393	584 522,25	2 373 867,92	
н394	584 495,36	2 373 885,02	
н392	584 484,34	2 373 868,33	
н391	584 511,52	2 373 851,04	
н393	584 522,25	2 373 867,92	
Условный номер земельного участка		22:61:050601:1998:3У196	
Площадь земельного участка		634 кв. м	
Категория земель		земли населенных пунктов	
Вид разрешенного использования		для индивидуального жилищного строительства, код 2.1	
Способ образования		раздел земельного участка	
Обозначение характерных точек границ	Координаты, м		
	X	Y	
н395	584 532,98	2 373 884,80	
н396	584 506,38	2 373 901,72	
н394	584 495,36	2 373 885,02	
н393	584 522,25	2 373 867,92	
н395	584 532,98	2 373 884,80	
Условный номер земельного участка		22:61:050601:1998:3У197	
Площадь земельного участка		627 кв. м	
Категория земель		земли населенных пунктов	
Вид разрешенного использования		для индивидуального жилищного строительства, код 2.1	
Способ образования		раздел земельного участка	
Обозначение характерных точек границ	Координаты, м		
	X	Y	
н397	584 543,71	2 373 901,68	
н398	584 517,40	2 373 918,41	
н396	584 506,38	2 373 901,72	
н395	584 532,98	2 373 884,80	
н397	584 543,71	2 373 901,68	
Условный номер земельного участка		22:61:050601:1998:3У198	

Площадь земельного участка		651 кв. м	
Категория земель		земли населенных пунктов	
Вид разрешенного использования		для индивидуального жилищного строительства, код 2.1	
Способ образования		раздел земельного участка	
Обозначение характерных точек границ	Координаты, м		
	X	Y	
н399	584 554,98	2 373 919,40	
н400	584 528,97	2 373 935,94	
н398	584 517,40	2 373 918,41	
н397	584 543,71	2 373 901,68	
н399	584 554,98	2 373 919,40	
Условный номер земельного участка		22:61:050601:1998:ЗУ199	
Площадь земельного участка		689 кв. м	
Категория земель		земли населенных пунктов	
Вид разрешенного использования		для индивидуального жилищного строительства, код 2.1	
Способ образования		раздел земельного участка	
Обозначение характерных точек границ	Координаты, м		
	X	Y	
н401	584 567,05	2 373 938,40	
н402	584 541,38	2 373 954,72	
н400	584 528,97	2 373 935,94	
н399	584 554,98	2 373 919,40	
н401	584 567,05	2 373 938,40	
Условный номер земельного участка		22:61:050601:1998:ЗУ200	
Площадь земельного участка		695 кв. м	
Категория земель		земли населенных пунктов	
Вид разрешенного использования		для индивидуального жилищного строительства, код 2.1	
Способ образования		раздел земельного участка	
Обозначение характерных точек границ	Координаты, м		
	X	Y	
н403	584 579,39	2 373 957,81	
н404	584 554,04	2 373 973,92	
н402	584 541,38	2 373 954,72	
н401	584 567,05	2 373 938,40	
н403	584 579,39	2 373 957,81	
Условный номер земельного участка		22:61:050601:1998:ЗУ201	
Площадь земельного участка		731 кв. м	
Категория земель		земли населенных пунктов	
Вид разрешенного использования		для индивидуального жилищного строительства, код 2.1	
Способ образования		раздел земельного участка	
Обозначение характерных точек границ	Координаты, м		
	X	Y	
н405	584 592,54	2 373 978,48	
н406	584 567,54	2 373 994,38	
н404	584 554,04	2 373 973,92	
н403	584 579,39	2 373 957,81	
н405	584 592,54	2 373 978,48	

Условный номер земельного участка		22:61:050601:1998:ЗУ202	
Площадь земельного участка		635 кв. м	
Категория земель		земли населенных пунктов	
Вид разрешенного использования		для индивидуального жилищного строительства, код 2.1	
Способ образования		раздел земельного участка	
Обозначение характерных точек границ	Координаты, м		
	X	Y	
н386	584 451,29	2 373 818,25	
н407	584 423,86	2 373 837,03	
н382	584 413,13	2 373 821,35	
н379	584 431,09	2 373 809,04	
н381	584 440,81	2 373 802,38	
н386	584 451,29	2 373 818,25	
Условный номер земельного участка		22:61:050601:1998:ЗУ203	
Площадь земельного участка		661 кв. м	
Категория земель		земли населенных пунктов	
Вид разрешенного использования		для индивидуального жилищного строительства, код 2.1	
Способ образования		раздел земельного участка	
Обозначение характерных точек границ	Координаты, м		
	X	Y	
н388	584 462,30	2 373 834,94	
н408	584 435,17	2 373 853,53	
н407	584 423,86	2 373 837,03	
н386	584 451,29	2 373 818,25	
н388	584 462,30	2 373 834,94	
Условный номер земельного участка		22:61:050601:1998:ЗУ204	
Площадь земельного участка		654 кв. м	
Категория земель		земли населенных пунктов	
Вид разрешенного использования		для индивидуального жилищного строительства, код 2.1	
Способ образования		раздел земельного участка	
Обозначение характерных точек границ	Координаты, м		
	X	Y	
н390	584 473,32	2 373 851,63	
н409	584 446,47	2 373 870,03	
н408	584 435,17	2 373 853,53	
н388	584 462,30	2 373 834,94	
н390	584 473,32	2 373 851,63	
Условный номер земельного участка		22:61:050601:1998:ЗУ205	
Площадь земельного участка		648 кв. м	
Категория земель		земли населенных пунктов	
Вид разрешенного использования		для индивидуального жилищного строительства, код 2.1	
Способ образования		раздел земельного участка	
Обозначение характерных точек границ	Координаты, м		
	X	Y	
1	2	3	
н392	584 484,34	2 373 868,33	
н410	584 457,77	2 373 886,53	
н409	584 446,47	2 373 870,03	

1	2	3
н390	584 473,32	2 373 851,63
н392	584 484,34	2 373 868,33
Условный номер земельного участка 22:61:050601:1998:ЗУ206		
Площадь земельного участка 641 кв. м		
Категория земель земли населенных пунктов		
Вид разрешенного использования для индивидуального жилищного строительства, код 2.1		
Способ образования раздел земельного участка		
Обозначение характерных точек границ	Координаты, м	
	X	Y
н394	584 495,36	2 373 885,02
н411	584 469,07	2 373 903,03
н410	584 457,77	2 373 886,53
н392	584 484,34	2 373 868,33
н394	584 495,36	2 373 885,02
Условный номер земельного участка 22:61:050601:1998:ЗУ207		
Площадь земельного участка 634 кв. м		
Категория земель земли населенных пунктов		
Вид разрешенного использования для индивидуального жилищного строительства, код 2.1		
Способ образования раздел земельного участка		
Обозначение характерных точек границ	Координаты, м	
	X	Y
н396	584 506,38	2 373 901,72
н412	584 480,38	2 373 919,53
н411	584 469,07	2 373 903,03
н394	584 495,36	2 373 885,02
н396	584 506,38	2 373 901,72
Условный номер земельного участка 22:61:050601:1998:ЗУ208		
Площадь земельного участка 627 кв. м		
Категория земель земли населенных пунктов		
Вид разрешенного использования для индивидуального жилищного строительства, код 2.1		
Способ образования раздел земельного участка		
Обозначение характерных точек границ	Координаты, м	
	X	Y
н398	584 517,40	2 373 918,41
н413	584 491,68	2 373 936,03
н412	584 480,38	2 373 919,53
н396	584 506,38	2 373 901,72
н398	584 517,40	2 373 918,41
Условный номер земельного участка 22:61:050601:1998:ЗУ209		
Площадь земельного участка 651 кв. м		
Категория земель земли населенных пунктов		
Вид разрешенного использования для индивидуального жилищного строительства, код 2.1		
Способ образования раздел земельного участка		

Обозначение характерных точек границ	Координаты, м	
	X	Y
н400	584 528,97	2 373 935,94
н414	584 503,54	2 373 953,35
н413	584 491,68	2 373 936,03
н398	584 517,40	2 373 918,41
н400	584 528,97	2 373 935,94
Условный номер земельного участка 22:61:050601:1998:ЗУ210		
Площадь земельного участка 690 кв. м		
Категория земель земли населенных пунктов		
Вид разрешенного использования для индивидуального жилищного строительства, код 2.1		
Способ образования раздел земельного участка		
Обозначение характерных точек границ	Координаты, м	
	X	Y
н402	584 541,38	2 373 954,72
н415	584 516,26	2 373 971,93
н414	584 503,54	2 373 953,35
н400	584 528,97	2 373 935,94
н402	584 541,38	2 373 954,72
Условный номер земельного участка 22:61:050601:1998:ЗУ211		
Площадь земельного участка 696 кв. м		
Категория земель земли населенных пунктов		
Вид разрешенного использования для индивидуального жилищного строительства, код 2.1		
Способ образования раздел земельного участка		
Обозначение характерных точек границ	Координаты, м	
	X	Y
н404	584 554,04	2 373 973,92
н416	584 529,26	2 373 990,90
н415	584 516,26	2 373 971,93
н402	584 541,38	2 373 954,72
н404	584 554,04	2 373 973,92
Условный номер земельного участка 22:61:050601:1998:ЗУ212		
Площадь земельного участка 740 кв. м		
Категория земель земли населенных пунктов		
Вид разрешенного использования для индивидуального жилищного строительства, код 2.1		
Способ образования раздел земельного участка		
Обозначение характерных точек границ	Координаты, м	
	X	Y
н406	584 567,54	2 373 994,38
н417	584 553,66	2 374 003,21
н418	584 544,57	2 374 013,25
н416	584 529,26	2 373 990,90
н404	584 554,04	2 373 973,92
н406	584 567,54	2 373 994,38
Условный номер земельного участка 22:61:050601:1998:ЗУ213		
Площадь земельного участка 600 кв. м		
Категория земель земли населенных пунктов		

Вид разрешенного использования для индивидуального жилищного строительства, код 2.1		
Способ образования раздел земельного участка		
Обозначение характерных точек границ	Координаты, м	
	X	Y
н419	584 384,52	2 373 839,75
н420	584 367,56	2 373 815,00
н421	584 384,07	2 373 803,70
н422	584 401,02	2 373 828,45
н419	584 384,52	2 373 839,75
Условный номер земельного участка 22:61:050601:1998:3У214		
Площадь земельного участка 600 кв. м		
Категория земель земли населенных пунктов		
Вид разрешенного использования для индивидуального жилищного строительства, код 2.1		
Способ образования раздел земельного участка		
Обозначение характерных точек границ	Координаты, м	
	X	Y
н423	584 368,02	2 373 851,05
н424	584 351,06	2 373 826,30
н420	584 367,56	2 373 815,00
н419	584 384,52	2 373 839,75
н425	584 376,27	2 373 845,40
н423	584 368,02	2 373 851,05
Условный номер земельного участка 22:61:050601:1998:3У215		
Площадь земельного участка 600 кв. м		
Категория земель земли населенных пунктов		
Вид разрешенного использования для индивидуального жилищного строительства, код 2.1		
Способ образования раздел земельного участка		
Обозначение характерных точек границ	Координаты, м	
	X	Y
н426	584 351,52	2 373 862,36
н427	584 334,56	2 373 837,60
н424	584 351,06	2 373 826,30
н423	584 368,02	2 373 851,05
н426	584 351,52	2 373 862,36
Условный номер земельного участка 22:61:050601:1998:3У216		
Площадь земельного участка 600 кв. м		
Категория земель земли населенных пунктов		
Вид разрешенного использования для индивидуального жилищного строительства, код 2.1		
Способ образования раздел земельного участка		
Обозначение характерных точек границ	Координаты, м	
	X	Y
н428	584 412,32	2 373 844,95
н429	584 387,57	2 373 861,90
н425	584 376,27	2 373 845,40
н419	584 384,52	2 373 839,75
н422	584 401,02	2 373 828,45
н428	584 412,32	2 373 844,95



Условный номер земельного участка		22:61:050601:1998:3У217	
Площадь земельного участка		600 кв. м	
Категория земель		земли населенных пунктов	
Вид разрешенного использования		для индивидуального жилищного строительства, код 2.1	
Способ образования		раздел земельного участка	
Обозначение характерных точек границ	Координаты, м		
	X	Y	
н430	584 423,62	2 373 861,45	
н431	584 398,87	2 373 878,40	
н429	584 387,57	2 373 861,90	
н428	584 412,32	2 373 844,95	
н430	584 423,62	2 373 861,45	
Условный номер земельного участка		22:61:050601:1998:3У218	
Площадь земельного участка		600 кв. м	
Категория земель		земли населенных пунктов	
Вид разрешенного использования		для индивидуального жилищного строительства, код 2.1	
Способ образования		раздел земельного участка	
Обозначение характерных точек границ	Координаты, м		
	X	Y	
н432	584 434,93	2 373 877,95	
н433	584 410,17	2 373 894,90	
н431	584 398,87	2 373 878,40	
н430	584 423,62	2 373 861,45	
н432	584 434,93	2 373 877,95	
Условный номер земельного участка		22:61:050601:1998:3У219	
Площадь земельного участка		600 кв. м	
Категория земель		земли населенных пунктов	
Вид разрешенного использования		для индивидуального жилищного строительства, код 2.1	
Способ образования		раздел земельного участка	
Обозначение характерных точек границ	Координаты, м		
	X	Y	
н434	584 446,23	2 373 894,45	
н435	584 421,48	2 373 911,40	
н433	584 410,17	2 373 894,90	
н432	584 434,93	2 373 877,95	
н434	584 446,23	2 373 894,45	
Условный номер земельного участка		22:61:050601:1998:3У220	
Площадь земельного участка		600 кв. м	
Категория земель		земли населенных пунктов	
Вид разрешенного использования		для индивидуального жилищного строительства, код 2.1	
Способ образования		раздел земельного участка	
Обозначение характерных точек границ	Координаты, м		
	X	Y	
1	2	3	
н436	584 457,53	2 373 910,95	
н437	584 432,78	2 373 927,90	
н435	584 421,48	2 373 911,40	

1	2	3
н434	584 446,23	2 373 894,45
н436	584 457,53	2 373 910,95
Условный номер земельного участка 22:61:050601:1998:ЗУ221		
Площадь земельного участка 600 кв. м		
Категория земель земли населенных пунктов		
Вид разрешенного использования для индивидуального жилищного строительства, код 2.1		
Способ образования раздел земельного участка		
Обозначение характерных точек границ	Координаты, м	
	X	Y
н438	584 468,83	2 373 927,45
н439	584 444,08	2 373 944,40
н437	584 432,78	2 373 927,90
н436	584 457,53	2 373 910,95
н438	584 468,83	2 373 927,45
Условный номер земельного участка 22:61:050601:1998:ЗУ222		
Площадь земельного участка 600 кв. м		
Категория земель земли населенных пунктов		
Вид разрешенного использования для индивидуального жилищного строительства, код 2.1		
Способ образования раздел земельного участка		
Обозначение характерных точек границ	Координаты, м	
	X	Y
н440	584 480,13	2 373 943,95
н441	584 455,38	2 373 960,90
н439	584 444,08	2 373 944,40
н438	584 468,83	2 373 927,45
н440	584 480,13	2 373 943,95
Условный номер земельного участка 22:61:050601:1998:ЗУ223		
Площадь земельного участка 600 кв. м		
Категория земель земли населенных пунктов		
Вид разрешенного использования для индивидуального жилищного строительства, код 2.1		
Способ образования раздел земельного участка		
Обозначение характерных точек границ	Координаты, м	
	X	Y
н442	584 491,44	2 373 960,45
н443	584 466,69	2 373 977,40
н441	584 455,38	2 373 960,90
н440	584 480,13	2 373 943,95
н442	584 491,44	2 373 960,45
Условный номер земельного участка 22:61:050601:1998:ЗУ224		
Площадь земельного участка 600 кв. м		
Категория земель земли населенных пунктов		
Вид разрешенного использования для индивидуального жилищного строительства, код 2.1		
Способ образования раздел земельного участка		

Обозначение характерных точек границ	Координаты, м	
	X	Y
н444	584 502,74	2 373 976,95
н445	584 477,99	2 373 993,91
н443	584 466,69	2 373 977,40
н442	584 491,44	2 373 960,45
н444	584 502,74	2 373 976,95
Условный номер земельного участка 22:61:050601:1998:3У225		
Площадь земельного участка 600 кв. м		
Категория земель земли населенных пунктов		
Вид разрешенного использования для индивидуального жилищного строительства, код 2.1		
Способ образования раздел земельного участка		
Обозначение характерных точек границ	Координаты, м	
	X	Y
н446	584 514,04	2 373 993,45
н447	584 489,29	2 374 010,41
н445	584 477,99	2 373 993,91
н444	584 502,74	2 373 976,95
н446	584 514,04	2 373 993,45
Условный номер земельного участка 22:61:050601:1998:3У226		
Площадь земельного участка 600 кв. м		
Категория земель земли населенных пунктов		
Вид разрешенного использования для индивидуального жилищного строительства, код 2.1		
Способ образования раздел земельного участка		
Обозначение характерных точек границ	Координаты, м	
	X	Y
н448	584 525,34	2 374 009,95
н449	584 500,59	2 374 026,91
н447	584 489,29	2 374 010,41
н446	584 514,04	2 373 993,45
н448	584 525,34	2 374 009,95
Условный номер земельного участка 22:61:050601:1998:3У227		
Площадь земельного участка 616 кв. м		
Категория земель земли населенных пунктов		
Вид разрешенного использования для индивидуального жилищного строительства, код 2.1		
Способ образования раздел земельного участка		
Обозначение характерных точек границ	Координаты, м	
	X	Y
н450	584 534,91	2 374 023,92
н451	584 514,21	2 374 046,79
н449	584 500,59	2 374 026,91
н448	584 525,34	2 374 009,95
н450	584 534,91	2 374 023,92
Условный номер земельного участка 22:61:050601:1998:3У228		
Площадь земельного участка 600 кв. м		
Категория земель земли населенных пунктов		
Вид разрешенного использования для индивидуального жилищного строительства, код 2.1		

Способ образования		раздел земельного участка	
Обозначение характерных точек границ	Координаты, м		
	X	Y	
н429	584 387,57	2 373 861,90	
н452	584 362,82	2 373 878,86	
н426	584 351,52	2 373 862,36	
н423	584 368,02	2 373 851,05	
н425	584 376,27	2 373 845,40	
н429	584 387,57	2 373 861,90	
Условный номер земельного участка		22:61:050601:1998:3У229	
Площадь земельного участка		600 кв. м	
Категория земель		земли населенных пунктов	
Вид разрешенного использования		для индивидуального жилищного строительства, код 2.1	
Способ образования		раздел земельного участка	
Обозначение характерных точек границ	Координаты, м		
	X	Y	
н431	584 398,87	2 373 878,40	
н453	584 374,12	2 373 895,36	
н452	584 362,82	2 373 878,86	
н429	584 387,57	2 373 861,90	
н431	584 398,87	2 373 878,40	
Условный номер земельного участка		22:61:050601:1998:3У230	
Площадь земельного участка		600 кв. м	
Категория земель		земли населенных пунктов	
Вид разрешенного использования		для индивидуального жилищного строительства, код 2.1	
Способ образования		раздел земельного участка	
Обозначение характерных точек границ	Координаты, м		
	X	Y	
н433	584 410,17	2 373 894,90	
н454	584 385,42	2 373 911,86	
н453	584 374,12	2 373 895,36	
н431	584 398,87	2 373 878,40	
н433	584 410,17	2 373 894,90	
Условный номер земельного участка		22:61:050601:1998:3У231	
Площадь земельного участка		600 кв. м	
Категория земель		земли населенных пунктов	
Вид разрешенного использования		для индивидуального жилищного строительства, код 2.1	
Способ образования		раздел земельного участка	
Обозначение характерных точек границ	Координаты, м		
	X	Y	
н435	584 421,48	2 373 911,40	
н455	584 396,73	2 373 928,36	
н454	584 385,42	2 373 911,86	
н433	584 410,17	2 373 894,90	
н435	584 421,48	2 373 911,40	
Условный номер земельного участка		22:61:050601:1998:3У232	
Площадь земельного участка		600 кв. м	

Категория земель		земли населенных пунктов	
Вид разрешенного использования		для индивидуального жилищного строительства, код 2.1	
Способ образования		раздел земельного участка	
Обозначение характерных точек границ	Координаты, м		
	X	Y	
н437	584 432,78	2 373 927,90	
н456	584 408,03	2 373 944,86	
н455	584 396,73	2 373 928,36	
н435	584 421,48	2 373 911,40	
н437	584 432,78	2 373 927,90	
Условный номер земельного участка		22:61:050601:1998:3У233	
Площадь земельного участка		600 кв. м	
Категория земель		земли населенных пунктов	
Вид разрешенного использования		для индивидуального жилищного строительства, код 2.1	
Способ образования		раздел земельного участка	
Обозначение характерных точек границ	Координаты, м		
	X	Y	
н439	584 444,08	2 373 944,40	
н457	584 419,33	2 373 961,36	
н456	584 408,03	2 373 944,86	
н437	584 432,78	2 373 927,90	
н439	584 444,08	2 373 944,40	
Условный номер земельного участка		22:61:050601:1998:3У234	
Площадь земельного участка		600 кв. м	
Категория земель		земли населенных пунктов	
Вид разрешенного использования		для индивидуального жилищного строительства, код 2.1	
Способ образования		раздел земельного участка	
Обозначение характерных точек границ	Координаты, м		
	X	Y	
н441	584 455,38	2 373 960,90	
н458	584 430,63	2 373 977,86	
н457	584 419,33	2 373 961,36	
н439	584 444,08	2 373 944,40	
н441	584 455,38	2 373 960,90	
Условный номер земельного участка		22:61:050601:1998:3У235	
Площадь земельного участка		600 кв. м	
Категория земель		земли населенных пунктов	
Вид разрешенного использования		для индивидуального жилищного строительства, код 2.1	
Способ образования		раздел земельного участка	
Обозначение характерных точек границ	Координаты, м		
	X	Y	
н443	584 466,69	2 373 977,40	
н459	584 441,93	2 373 994,36	
н458	584 430,63	2 373 977,86	
н441	584 455,38	2 373 960,90	
н443	584 466,69	2 373 977,40	
Условный номер земельного участка		22:61:050601:1998:3У236	

Площадь земельного участка		600 кв. м	
Категория земель		земли населенных пунктов	
Вид разрешенного использования		для индивидуального жилищного строительства, код 2.1	
Способ образования		раздел земельного участка	
Обозначение характерных точек границ	Координаты, м		
	X	Y	
н445	584 477,99	2 373 993,91	
н460	584 453,24	2 374 010,86	
н459	584 441,93	2 373 994,36	
н443	584 466,69	2 373 977,40	
н445	584 477,99	2 373 993,91	
Условный номер земельного участка		22:61:050601:1998:3У237	
Площадь земельного участка		600 кв. м	
Категория земель		земли населенных пунктов	
Вид разрешенного использования		для индивидуального жилищного строительства, код 2.1	
Способ образования		раздел земельного участка	
Обозначение характерных точек границ	Координаты, м		
	X	Y	
н447	584 489,29	2 374 010,41	
н461	584 464,54	2 374 027,36	
н460	584 453,24	2 374 010,86	
н445	584 477,99	2 373 993,91	
н447	584 489,29	2 374 010,41	
Условный номер земельного участка		22:61:050601:1998:3У238	
Площадь земельного участка		600 кв. м	
Категория земель		земли населенных пунктов	
Вид разрешенного использования		для индивидуального жилищного строительства, код 2.1	
Способ образования		раздел земельного участка	
Обозначение характерных точек границ	Координаты, м		
	X	Y	
н449	584 500,59	2 374 026,91	
н462	584 475,84	2 374 043,86	
н461	584 464,54	2 374 027,36	
н447	584 489,29	2 374 010,41	
н449	584 500,59	2 374 026,91	
Условный номер земельного участка		22:61:050601:1998:3У239	
Площадь земельного участка		831 кв. м	
Категория земель		земли населенных пунктов	
Вид разрешенного использования		для индивидуального жилищного строительства, код 2.1	
Способ образования		раздел земельного участка	
Обозначение характерных точек границ	Координаты, м		
	X	Y	
н451	584 514,21	2 374 046,79	
н463	584 493,52	2 374 069,66	
н462	584 475,84	2 374 043,86	
н449	584 500,59	2 374 026,91	
н451	584 514,21	2 374 046,79	



Условный номер земельного участка		22:61:050601:1998:3У240	
Площадь земельного участка		600 кв. м	
Категория земель		земли населенных пунктов	
Вид разрешенного использования		для индивидуального жилищного строительства, код 2.1	
Способ образования		раздел земельного участка	
Обозначение характерных точек границ	Координаты, м		
	X	Y	
н464	584 323,47	2 373 881,57	
н465	584 306,51	2 373 856,82	
н466	584 323,01	2 373 845,51	
н467	584 339,97	2 373 870,27	
н464	584 323,47	2 373 881,57	
Условный номер земельного участка		22:61:050601:1998:3У241	
Площадь земельного участка		600 кв. м	
Категория земель		земли населенных пунктов	
Вид разрешенного использования		для индивидуального жилищного строительства, код 2.1	
Способ образования		раздел земельного участка	
Обозначение характерных точек границ	Координаты, м		
	X	Y	
н468	584 306,97	2 373 892,87	
н469	584 290,01	2 373 868,12	
н465	584 306,51	2 373 856,82	
н464	584 323,47	2 373 881,57	
н470	584 315,22	2 373 887,22	
н468	584 306,97	2 373 892,87	
Условный номер земельного участка		22:61:050601:1998:3У242	
Площадь земельного участка		600 кв. м	
Категория земель		земли населенных пунктов	
Вид разрешенного использования		для индивидуального жилищного строительства, код 2.1	
Способ образования		раздел земельного участка	
Обозначение характерных точек границ	Координаты, м		
	X	Y	
н471	584 290,47	2 373 904,17	
н472	584 273,51	2 373 879,42	
н469	584 290,01	2 373 868,12	
н468	584 306,97	2 373 892,87	
н471	584 290,47	2 373 904,17	
Условный номер земельного участка		22:61:050601:1998:3У243	
Площадь земельного участка		600 кв. м	
Категория земель		земли населенных пунктов	
Вид разрешенного использования		для индивидуального жилищного строительства, код 2.1	
Способ образования		раздел земельного участка	
Обозначение характерных точек границ	Координаты, м		
	X	Y	
1	2	3	
н473	584 351,27	2 373 886,77	
н474	584 326,52	2 373 903,72	

1	2	3
н470	584 315,22	2 373 887,22
н464	584 323,47	2 373 881,57
н467	584 339,97	2 373 870,27
н473	584 351,27	2 373 886,77
Условный номер земельного участка		22:61:050601:1998:3У244
Площадь земельного участка		600 кв. м
Категория земель		земли населенных пунктов
Вид разрешенного использования		для индивидуального жилищного строительства, код 2.1
Способ образования		раздел земельного участка
Обозначение характерных точек границ	Координаты, м	
	X	Y
н475	584 362,57	2 373 903,27
н476	584 337,82	2 373 920,22
н474	584 326,52	2 373 903,72
н473	584 351,27	2 373 886,77
н475	584 362,57	2 373 903,27
Условный номер земельного участка		22:61:050601:1998:3У245
Площадь земельного участка		600 кв. м
Категория земель		земли населенных пунктов
Вид разрешенного использования		для индивидуального жилищного строительства, код 2.1
Способ образования		раздел земельного участка
Обозначение характерных точек границ	Координаты, м	
	X	Y
н477	584 373,87	2 373 919,77
н478	584 349,12	2 373 936,72
н476	584 337,82	2 373 920,22
н475	584 362,57	2 373 903,27
н477	584 373,87	2 373 919,77
Условный номер земельного участка		22:61:050601:1998:3У246
Площадь земельного участка		600 кв. м
Категория земель		земли населенных пунктов
Вид разрешенного использования		для индивидуального жилищного строительства, код 2.1
Способ образования		раздел земельного участка
Обозначение характерных точек границ	Координаты, м	
	X	Y
н479	584 385,18	2 373 936,27
н480	584 360,43	2 373 953,22
н478	584 349,12	2 373 936,72
н477	584 373,87	2 373 919,77
н479	584 385,18	2 373 936,27
Условный номер земельного участка		22:61:050601:1998:3У247
Площадь земельного участка		600 кв. м
Категория земель		земли населенных пунктов
Вид разрешенного использования		для индивидуального жилищного строительства, код 2.1
Способ образования		раздел земельного участка

Обозначение характерных точек границ	Координаты, м	
	X	Y
н481	584 396,48	2 373 952,77
н482	584 371,73	2 373 969,72
н480	584 360,43	2 373 953,22
н479	584 385,18	2 373 936,27
н481	584 396,48	2 373 952,77
Условный номер земельного участка		22:61:050601:1998:ЗУ248
Площадь земельного участка		600 кв. м
Категория земель		земли населенных пунктов
Вид разрешенного использования		для индивидуального жилищного строительства, код 2.1
Способ образования		раздел земельного участка
Обозначение характерных точек границ	Координаты, м	
	X	Y
н483	584 407,78	2 373 969,27
н484	584 383,03	2 373 986,22
н482	584 371,73	2 373 969,72
н481	584 396,48	2 373 952,77
н483	584 407,78	2 373 969,27
Условный номер земельного участка		22:61:050601:1998:ЗУ249
Площадь земельного участка		600 кв. м
Категория земель		земли населенных пунктов
Вид разрешенного использования		для индивидуального жилищного строительства, код 2.1
Способ образования		раздел земельного участка
Обозначение характерных точек границ	Координаты, м	
	X	Y
н485	584 419,08	2 373 985,77
н486	584 394,33	2 374 002,72
н484	584 383,03	2 373 986,22
н483	584 407,78	2 373 969,27
н485	584 419,08	2 373 985,77
Условный номер земельного участка		22:61:050601:1998:ЗУ250
Площадь земельного участка		600 кв. м
Категория земель		земли населенных пунктов
Вид разрешенного использования		для индивидуального жилищного строительства, код 2.1
Способ образования		раздел земельного участка
Обозначение характерных точек границ	Координаты, м	
	X	Y
н487	584 430,38	2 374 002,27
н488	584 405,63	2 374 019,22
н486	584 394,33	2 374 002,72
н485	584 419,08	2 373 985,77
н487	584 430,38	2 374 002,27
Условный номер земельного участка		22:61:050601:1998:ЗУ251
Площадь земельного участка		600 кв. м
Категория земель		земли населенных пунктов
Вид разрешенного использования		для индивидуального жилищного строительства, код 2.1

Способ образования		раздел земельного участка	
Обозначение характерных точек границ	Координаты, м		
	X	Y	
н489	584 441,69	2 374 018,77	
н490	584 416,94	2 374 035,72	
н488	584 405,63	2 374 019,22	
н487	584 430,38	2 374 002,27	
н489	584 441,69	2 374 018,77	
Условный номер земельного участка		22:61:050601:1998:3У252	
Площадь земельного участка		600 кв. м	
Категория земель		земли населенных пунктов	
Вид разрешенного использования		для индивидуального жилищного строительства, код 2.1	
Способ образования		раздел земельного участка	
Обозначение характерных точек границ	Координаты, м		
	X	Y	
н491	584 452,99	2 374 035,27	
н492	584 428,24	2 374 052,22	
н490	584 416,94	2 374 035,72	
н489	584 441,69	2 374 018,77	
н491	584 452,99	2 374 035,27	
Условный номер земельного участка		22:61:050601:1998:3У253	
Площадь земельного участка		600 кв. м	
Категория земель		земли населенных пунктов	
Вид разрешенного использования		для индивидуального жилищного строительства, код 2.1	
Способ образования		раздел земельного участка	
Обозначение характерных точек границ	Координаты, м		
	X	Y	
н493	584 464,29	2 374 051,77	
н494	584 439,54	2 374 068,72	
н492	584 428,24	2 374 052,22	
н491	584 452,99	2 374 035,27	
н493	584 464,29	2 374 051,77	
Условный номер земельного участка		22:61:050601:1998:3У254	
Площадь земельного участка		600 кв. м	
Категория земель		земли населенных пунктов	
Вид разрешенного использования		для индивидуального жилищного строительства, код 2.1	
Способ образования		раздел земельного участка	
Обозначение характерных точек границ	Координаты, м		
	X	Y	
н495	584 475,59	2 374 068,27	
н496	584 450,84	2 374 085,22	
н494	584 439,54	2 374 068,72	
н493	584 464,29	2 374 051,77	
н495	584 475,59	2 374 068,27	
Условный номер земельного участка		22:61:050601:1998:3У255	
Площадь земельного участка		613 кв. м	

Обозначение характерных точек границ	Координаты, м	
	X	Y
н497	584 483,86	2 374 080,34
н498	584 461,09	2 374 105,50
н499	584 448,37	2 374 086,92
н496	584 450,84	2 374 085,22
н495	584 475,59	2 374 068,27
н497	584 483,86	2 374 080,34
Условный номер земельного участка 22:61:050601:1998:3У256		
Площадь земельного участка 600 кв. м		
Категория земель земли населенных пунктов		
Вид разрешенного использования для индивидуального жилищного строительства, код 2.1		
Способ образования раздел земельного участка		
Обозначение характерных точек границ	Координаты, м	
	X	Y
н474	584 326,52	2 373 903,72
н500	584 301,77	2 373 920,67
н471	584 290,47	2 373 904,17
н468	584 306,97	2 373 892,87
н470	584 315,22	2 373 887,22
н474	584 326,52	2 373 903,72
Условный номер земельного участка 22:61:050601:1998:3У257		
Площадь земельного участка 600 кв. м		
Категория земель земли населенных пунктов		
Вид разрешенного использования для индивидуального жилищного строительства, код 2.1		
Способ образования раздел земельного участка		
Обозначение характерных точек границ	Координаты, м	
	X	Y
н476	584 337,82	2 373 920,22
н501	584 313,07	2 373 937,17
н500	584 301,77	2 373 920,67
н474	584 326,52	2 373 903,72
н476	584 337,82	2 373 920,22
Условный номер земельного участка 22:61:050601:1998:3У258		
Площадь земельного участка 600 кв. м		
Категория земель земли населенных пунктов		
Вид разрешенного использования для индивидуального жилищного строительства, код 2.1		
Способ образования раздел земельного участка		
Обозначение характерных точек границ	Координаты, м	
	X	Y
н478	584 349,12	2 373 936,72
н502	584 324,37	2 373 953,67
н501	584 313,07	2 373 937,17
н476	584 337,82	2 373 920,22
н478	584 349,12	2 373 936,72
Условный номер земельного участка 22:61:050601:1998:3У259		
Площадь земельного участка 600 кв. м		

Категория земель		земли населенных пунктов	
Вид разрешенного использования		для индивидуального жилищного строительства, код 2.1	
Способ образования		раздел земельного участка	
Обозначение характерных точек границ	Координаты, м		
	X	Y	
н480	584 360,43	2 373 953,22	
н503	584 335,68	2 373 970,17	
н502	584 324,37	2 373 953,67	
н478	584 349,12	2 373 936,72	
н480	584 360,43	2 373 953,22	
Условный номер земельного участка		22:61:050601:1998:3У260	
Площадь земельного участка		600 кв. м	
Категория земель		земли населенных пунктов	
Вид разрешенного использования		для индивидуального жилищного строительства, код 2.1	
Способ образования		раздел земельного участка	
Обозначение характерных точек границ	Координаты, м		
	X	Y	
н482	584 371,73	2 373 969,72	
н504	584 346,98	2 373 986,67	
н503	584 335,68	2 373 970,17	
н480	584 360,43	2 373 953,22	
н482	584 371,73	2 373 969,72	
Условный номер земельного участка		22:61:050601:1998:3У261	
Площадь земельного участка		600 кв. м	
Категория земель		земли населенных пунктов	
Вид разрешенного использования		для индивидуального жилищного строительства, код 2.1	
Способ образования		раздел земельного участка	
Обозначение характерных точек границ	Координаты, м		
	X	Y	
н484	584 383,03	2 373 986,22	
н505	584 358,28	2 374 003,18	
н504	584 346,98	2 373 986,67	
н482	584 371,73	2 373 969,72	
н484	584 383,03	2 373 986,22	
Условный номер земельного участка		22:61:050601:1998:3У262	
Площадь земельного участка		600 кв. м	
Категория земель		земли населенных пунктов	
Вид разрешенного использования		для индивидуального жилищного строительства, код 2.1	
Способ образования		раздел земельного участка	
Обозначение характерных точек границ	Координаты, м		
	X	Y	
н486	584 394,33	2 374 002,72	
н506	584 369,58	2 374 019,68	
н505	584 358,28	2 374 003,18	
н484	584 383,03	2 373 986,22	
н486	584 394,33	2 374 002,72	
Условный номер земельного участка		22:61:050601:1998:3У263	

Площадь земельного участка		600 кв. м	
Категория земель		земли населенных пунктов	
Вид разрешенного использования		для индивидуального жилищного строительства, код 2.1	
Способ образования		раздел земельного участка	
Обозначение характерных точек границ	Координаты, м		
	X	Y	
н488	584 405,63	2 374 019,22	
н507	584 380,88	2 374 036,18	
н506	584 369,58	2 374 019,68	
н486	584 394,33	2 374 002,72	
н488	584 405,63	2 374 019,22	
Условный номер земельного участка		22:61:050601:1998:3У264	
Площадь земельного участка		600 кв. м	
Категория земель		земли населенных пунктов	
Вид разрешенного использования		для индивидуального жилищного строительства, код 2.1	
Способ образования		раздел земельного участка	
Обозначение характерных точек границ	Координаты, м		
	X	Y	
н490	584 416,94	2 374 035,72	
н508	584 392,19	2 374 052,68	
н507	584 380,88	2 374 036,18	
н488	584 405,63	2 374 019,22	
н490	584 416,94	2 374 035,72	
Условный номер земельного участка		22:61:050601:1998:3У265	
Площадь земельного участка		600 кв. м	
Категория земель		земли населенных пунктов	
Вид разрешенного использования		для индивидуального жилищного строительства, код 2.1	
Способ образования		раздел земельного участка	
Обозначение характерных точек границ	Координаты, м		
	X	Y	
н492	584 428,24	2 374 052,22	
н509	584 403,49	2 374 069,18	
н508	584 392,19	2 374 052,68	
н490	584 416,94	2 374 035,72	
н492	584 428,24	2 374 052,22	
Условный номер земельного участка		22:61:050601:1998:3У266	
Площадь земельного участка		600 кв. м	
Категория земель		земли населенных пунктов	
Вид разрешенного использования		для индивидуального жилищного строительства, код 2.1	
Способ образования		раздел земельного участка	
Обозначение характерных точек границ	Координаты, м		
	X	Y	
н494	584 439,54	2 374 068,72	
н510	584 414,79	2 374 085,68	
н509	584 403,49	2 374 069,18	
н492	584 428,24	2 374 052,22	
н494	584 439,54	2 374 068,72	



Условный номер земельного участка		22:61:050601:1998:ЗУ267	
Площадь земельного участка		600 кв. м	
Категория земель		земли населенных пунктов	
Вид разрешенного использования		для индивидуального жилищного строительства, код 2.1	
Способ образования		раздел земельного участка	
Обозначение характерных точек границ	Координаты, м		
	X	Y	
н496	584 450,84	2 374 085,22	
н499	584 448,37	2 374 086,92	
н511	584 426,09	2 374 102,18	
н510	584 414,79	2 374 085,68	
н494	584 439,54	2 374 068,72	
н496	584 450,84	2 374 085,22	
Условный номер земельного участка		22:61:050601:1998:ЗУ268	
Площадь земельного участка		695 кв. м	
Категория земель		земли населенных пунктов	
Вид разрешенного использования		для индивидуального жилищного строительства, код 2.1	
Способ образования		раздел земельного участка	
Обозначение характерных точек границ	Координаты, м		
	X	Y	
н498	584 461,09	2 374 105,50	
н512	584 442,46	2 374 126,08	
н511	584 426,09	2 374 102,18	
н499	584 448,37	2 374 086,92	
н498	584 461,09	2 374 105,50	
Условный номер земельного участка		22:61:050601:1998:ЗУ269	
Площадь земельного участка		600 кв. м	
Категория земель		земли населенных пунктов	
Вид разрешенного использования		для индивидуального жилищного строительства, код 2.1	
Способ образования		раздел земельного участка	
Обозначение характерных точек границ	Координаты, м		
	X	Y	
н513	584 262,42	2 373 923,39	
н514	584 245,46	2 373 898,63	
н515	584 261,96	2 373 887,33	
н516	584 278,92	2 373 912,08	
н513	584 262,42	2 373 923,39	
Условный номер земельного участка		22:61:050601:1998:ЗУ270	
Площадь земельного участка		600 кв. м	
Категория земель		земли населенных пунктов	
Вид разрешенного использования		для индивидуального жилищного строительства, код 2.1	
Способ образования		раздел земельного участка	
Обозначение характерных точек границ	Координаты, м		
	X	Y	
1	2	3	
н517	584 245,92	2 373 934,69	
н518	584 228,96	2 373 909,94	

1	2	3
н514	584 245,46	2 373 898,63
н513	584 262,42	2 373 923,39
н519	584 254,17	2 373 929,04
н517	584 245,92	2 373 934,69
Условный номер земельного участка 22:61:050601:1998:3У271		
Площадь земельного участка 600 кв. м		
Категория земель земли населенных пунктов		
Вид разрешенного использования для индивидуального жилищного строительства, код 2.1		
Способ образования раздел земельного участка		
Обозначение характерных точек границ	Координаты, м	
	X	Y
н520	584 229,42	2 373 945,99
н521	584 212,46	2 373 921,24
н518	584 228,96	2 373 909,94
н517	584 245,92	2 373 934,69
н520	584 229,42	2 373 945,99
Условный номер земельного участка 22:61:050601:1998:3У272		
Площадь земельного участка 600 кв. м		
Категория земель земли населенных пунктов		
Вид разрешенного использования для индивидуального жилищного строительства, код 2.1		
Способ образования раздел земельного участка		
Обозначение характерных точек границ	Координаты, м	
	X	Y
н522	584 290,22	2 373 928,58
н523	584 265,47	2 373 945,54
н519	584 254,17	2 373 929,04
н513	584 262,42	2 373 923,39
н516	584 278,92	2 373 912,08
н522	584 290,22	2 373 928,58
Условный номер земельного участка 22:61:050601:1998:3У273		
Площадь земельного участка 600 кв. м		
Категория земель земли населенных пунктов		
Вид разрешенного использования для индивидуального жилищного строительства, код 2.1		
Способ образования раздел земельного участка		
Обозначение характерных точек границ	Координаты, м	
	X	Y
н524	584 301,52	2 373 945,09
н525	584 276,77	2 373 962,04
н523	584 265,47	2 373 945,54
н522	584 290,22	2 373 928,58
н524	584 301,52	2 373 945,09
Условный номер земельного участка 22:61:050601:1998:3У274		
Площадь земельного участка 600 кв. м		
Категория земель земли населенных пунктов		
Вид разрешенного использования для индивидуального жилищного строительства, код 2.1		
Способ образования раздел земельного участка		

Обозначение характерных точек границ	Координаты, м	
	X	Y
н526	584 312,82	2 373 961,59
н527	584 288,07	2 373 978,54
н525	584 276,77	2 373 962,04
н524	584 301,52	2 373 945,09
н526	584 312,82	2 373 961,59
Условный номер земельного участка		22:61:050601:1998:3У275
Площадь земельного участка		600 кв. м
Категория земель		земли населенных пунктов
Вид разрешенного использования		для индивидуального жилищного строительства, код 2.1
Способ образования		раздел земельного участка
Обозначение характерных точек границ	Координаты, м	
	X	Y
н528	584 324,12	2 373 978,09
н529	584 299,37	2 373 995,04
н527	584 288,07	2 373 978,54
н526	584 312,82	2 373 961,59
н528	584 324,12	2 373 978,09
Условный номер земельного участка		22:61:050601:1998:3У276
Площадь земельного участка		600 кв. м
Категория земель		земли населенных пунктов
Вид разрешенного использования		для индивидуального жилищного строительства, код 2.1
Способ образования		раздел земельного участка
Обозначение характерных точек границ	Координаты, м	
	X	Y
н530	584 335,43	2 373 994,59
н531	584 310,68	2 374 011,54
н529	584 299,37	2 373 995,04
н528	584 324,12	2 373 978,09
н530	584 335,43	2 373 994,59
Условный номер земельного участка		22:61:050601:1998:3У277
Площадь земельного участка		600 кв. м
Категория земель		земли населенных пунктов
Вид разрешенного использования		для индивидуального жилищного строительства, код 2.1
Способ образования		раздел земельного участка
Обозначение характерных точек границ	Координаты, м	
	X	Y
н532	584 346,73	2 374 011,09
н533	584 321,98	2 374 028,04
н531	584 310,68	2 374 011,54
н530	584 335,43	2 373 994,59
н532	584 346,73	2 374 011,09
Условный номер земельного участка		22:61:050601:1998:3У278
Площадь земельного участка		600 кв. м
Категория земель		земли населенных пунктов
Вид разрешенного использования		для индивидуального жилищного строительства, код 2.1

Способ образования		раздел земельного участка	
Обозначение характерных точек границ	Координаты, м		
	X	Y	
н523	584 265,47	2 373 945,54	
н534	584 240,72	2 373 962,49	
н520	584 229,42	2 373 945,99	
н517	584 245,92	2 373 934,69	
н519	584 254,17	2 373 929,04	
н523	584 265,47	2 373 945,54	
Условный номер земельного участка		22:61:050601:1998:3У279	
Площадь земельного участка		600 кв. м	
Категория земель		земли населенных пунктов	
Вид разрешенного использования		для индивидуального жилищного строительства, код 2.1	
Способ образования		раздел земельного участка	
Обозначение характерных точек границ	Координаты, м		
	X	Y	
н525	584 276,77	2 373 962,04	
н535	584 252,02	2 373 978,99	
н534	584 240,72	2 373 962,49	
н523	584 265,47	2 373 945,54	
н525	584 276,77	2 373 962,04	
Условный номер земельного участка		22:61:050601:1998:3У280	
Площадь земельного участка		600 кв. м	
Категория земель		земли населенных пунктов	
Вид разрешенного использования		для индивидуального жилищного строительства, код 2.1	
Способ образования		раздел земельного участка	
Обозначение характерных точек границ	Координаты, м		
	X	Y	
н527	584 288,07	2 373 978,54	
н536	584 263,32	2 373 995,49	
н535	584 252,02	2 373 978,99	
н525	584 276,77	2 373 962,04	
н527	584 288,07	2 373 978,54	
Условный номер земельного участка		22:61:050601:1998:3У281	
Площадь земельного участка		600 кв. м	
Категория земель		земли населенных пунктов	
Вид разрешенного использования		для индивидуального жилищного строительства, код 2.1	
Способ образования		раздел земельного участка	
Обозначение характерных точек границ	Координаты, м		
	X	Y	
н529	584 299,37	2 373 995,04	
н537	584 274,62	2 374 011,99	
н536	584 263,32	2 373 995,49	
н527	584 288,07	2 373 978,54	
н529	584 299,37	2 373 995,04	
Условный номер земельного участка		22:61:050601:1998:3У282	
Площадь земельного участка		600 кв. м	

Категория земель		земли населенных пунктов	
Вид разрешенного использования		для индивидуального жилищного строительства, код 2.1	
Способ образования		раздел земельного участка	
Обозначение характерных точек границ	Координаты, м		
	X	Y	
н531	584 310,68	2 374 011,54	
н538	584 285,93	2 374 028,49	
н537	584 274,62	2 374 011,99	
н529	584 299,37	2 373 995,04	
н531	584 310,68	2 374 011,54	
Условный номер земельного участка		22:61:050601:1998:3У283	
Площадь земельного участка		600 кв. м	
Категория земель		земли населенных пунктов	
Вид разрешенного использования		для индивидуального жилищного строительства, код 2.1	
Способ образования		раздел земельного участка	
Обозначение характерных точек границ	Координаты, м		
	X	Y	
н533	584 321,98	2 374 028,04	
н539	584 297,23	2 374 044,99	
н538	584 285,93	2 374 028,49	
н531	584 310,68	2 374 011,54	
н533	584 321,98	2 374 028,04	
Условный номер земельного участка		22:61:050601:1998:3У284	
Площадь земельного участка		600 кв. м	
Категория земель		земли населенных пунктов	
Вид разрешенного использования		для индивидуального жилищного строительства, код 2.1	
Способ образования		раздел земельного участка	
Обозначение характерных точек границ	Координаты, м		
	X	Y	
н540	584 365,94	2 374 039,14	
н541	584 341,19	2 374 056,09	
н542	584 329,89	2 374 039,59	
н543	584 354,64	2 374 022,64	
н540	584 365,94	2 374 039,14	
Условный номер земельного участка		22:61:050601:1998:3У285	
Площадь земельного участка		600 кв. м	
Категория земель		земли населенных пунктов	
Вид разрешенного использования		для индивидуального жилищного строительства, код 2.1	
Способ образования		раздел земельного участка	
Обозначение характерных точек границ	Координаты, м		
	X	Y	
н544	584 377,24	2 374 055,64	
н545	584 352,49	2 374 072,59	
н541	584 341,19	2 374 056,09	
н540	584 365,94	2 374 039,14	
н544	584 377,24	2 374 055,64	
Условный номер земельного участка		22:61:050601:1998:3У286	

Площадь земельного участка		600 кв. м	
Категория земель		земли населенных пунктов	
Вид разрешенного использования		для индивидуального жилищного строительства, код 2.1	
Способ образования		раздел земельного участка	
Обозначение характерных точек границ	Координаты, м		
	X	Y	
н546	584 388,55	2 374 072,14	
н547	584 363,80	2 374 089,09	
н545	584 352,49	2 374 072,59	
н544	584 377,24	2 374 055,64	
н546	584 388,55	2 374 072,14	
Условный номер земельного участка		22:61:050601:1998:3У287	
Площадь земельного участка		600 кв. м	
Категория земель		земли населенных пунктов	
Вид разрешенного использования		для индивидуального жилищного строительства, код 2.1	
Способ образования		раздел земельного участка	
Обозначение характерных точек границ	Координаты, м		
	X	Y	
н548	584 399,85	2 374 088,64	
н549	584 375,10	2 374 105,59	
н547	584 363,80	2 374 089,09	
н546	584 388,55	2 374 072,14	
н548	584 399,85	2 374 088,64	
Условный номер земельного участка		22:61:050601:1998:3У288	
Площадь земельного участка		600 кв. м	
Категория земель		земли населенных пунктов	
Вид разрешенного использования		для индивидуального жилищного строительства, код 2.1	
Способ образования		раздел земельного участка	
Обозначение характерных точек границ	Координаты, м		
	X	Y	
н550	584 411,15	2 374 105,14	
н551	584 386,40	2 374 122,09	
н549	584 375,10	2 374 105,59	
н548	584 399,85	2 374 088,64	
н550	584 411,15	2 374 105,14	
Условный номер земельного участка		22:61:050601:1998:3У289	
Площадь земельного участка		600 кв. м	
Категория земель		земли населенных пунктов	
Вид разрешенного использования		для индивидуального жилищного строительства, код 2.1	
Способ образования		раздел земельного участка	
Обозначение характерных точек границ	Координаты, м		
	X	Y	
н552	584 422,45	2 374 121,64	
н553	584 397,70	2 374 138,59	
н551	584 386,40	2 374 122,09	
н550	584 411,15	2 374 105,14	
н552	584 422,45	2 374 121,64	

Условный номер земельного участка		22:61:050601:1998:3У290	
Площадь земельного участка		657 кв. м	
Категория земель		земли населенных пунктов	
Вид разрешенного использования		для индивидуального жилищного строительства, код 2.1	
Способ образования		раздел земельного участка	
Обозначение характерных точек границ	Координаты, м		
	X	Y	
н554	584 432,81	2 374 136,75	
н555	584 412,11	2 374 159,62	
н553	584 397,70	2 374 138,59	
н552	584 422,45	2 374 121,64	
н554	584 432,81	2 374 136,75	
Условный номер земельного участка		22:61:050601:1998:3У291	
Площадь земельного участка		600 кв. м	
Категория земель		земли населенных пунктов	
Вид разрешенного использования		для индивидуального жилищного строительства, код 2.1	
Способ образования		раздел земельного участка	
Обозначение характерных точек границ	Координаты, м		
	X	Y	
н541	584 341,19	2 374 056,09	
н556	584 316,44	2 374 073,04	
н557	584 305,14	2 374 056,54	
н542	584 329,89	2 374 039,59	
н541	584 341,19	2 374 056,09	
Условный номер земельного участка		22:61:050601:1998:3У292	
Площадь земельного участка		600 кв. м	
Категория земель		земли населенных пунктов	
Вид разрешенного использования		для индивидуального жилищного строительства, код 2.1	
Способ образования		раздел земельного участка	
Обозначение характерных точек границ	Координаты, м		
	X	Y	
н545	584 352,49	2 374 072,59	
н558	584 327,74	2 374 089,54	
н556	584 316,44	2 374 073,04	
н541	584 341,19	2 374 056,09	
н545	584 352,49	2 374 072,59	
Условный номер земельного участка		22:61:050601:1998:3У293	
Площадь земельного участка		600 кв. м	
Категория земель		земли населенных пунктов	
Вид разрешенного использования		для индивидуального жилищного строительства, код 2.1	
Способ образования		раздел земельного участка	
Обозначение характерных точек границ	Координаты, м		
	X	Y	
1	2	3	
н547	584 363,80	2 374 089,09	
н559	584 339,05	2 374 106,04	
н558	584 327,74	2 374 089,54	



1	2	3
н545	584 352,49	2 374 072,59
н547	584 363,80	2 374 089,09
Условный номер земельного участка 22:61:050601:1998:ЗУ294		
Площадь земельного участка 600 кв. м		
Категория земель земли населенных пунктов		
Вид разрешенного использования для индивидуального жилищного строительства, код 2.1		
Способ образования раздел земельного участка		
Обозначение характерных точек границ	Координаты, м	
	X	Y
н549	584 375,10	2 374 105,59
н560	584 350,35	2 374 122,54
н559	584 339,05	2 374 106,04
н547	584 363,80	2 374 089,09
н549	584 375,10	2 374 105,59
Условный номер земельного участка 22:61:050601:1998:ЗУ295		
Площадь земельного участка 600 кв. м		
Категория земель земли населенных пунктов		
Вид разрешенного использования для индивидуального жилищного строительства, код 2.1		
Способ образования раздел земельного участка		
Обозначение характерных точек границ	Координаты, м	
	X	Y
н551	584 386,40	2 374 122,09
н561	584 361,65	2 374 139,05
н560	584 350,35	2 374 122,54
н549	584 375,10	2 374 105,59
н551	584 386,40	2 374 122,09
Условный номер земельного участка 22:61:050601:1998:ЗУ296		
Площадь земельного участка 600 кв. м		
Категория земель земли населенных пунктов		
Вид разрешенного использования для индивидуального жилищного строительства, код 2.1		
Способ образования раздел земельного участка		
Обозначение характерных точек границ	Координаты, м	
	X	Y
н553	584 397,70	2 374 138,59
н562	584 372,95	2 374 155,55
н561	584 361,65	2 374 139,05
н551	584 386,40	2 374 122,09
н553	584 397,70	2 374 138,59
Условный номер земельного участка 22:61:050601:1998:ЗУ297		
Площадь земельного участка 873 кв. м		
Категория земель земли населенных пунктов		
Вид разрешенного использования для индивидуального жилищного строительства, код 2.1		
Способ образования раздел земельного участка		

Обозначение характерных точек границ	Координаты, м	
	X	Y
н555	584 412,11	2 374 159,62
н563	584 391,41	2 374 182,50
н562	584 372,95	2 374 155,55
н553	584 397,70	2 374 138,59
н555	584 412,11	2 374 159,62
Условный номер земельного участка 22:61:050601:1998:ЗУ298		
Площадь земельного участка 600 кв. м		
Категория земель земли населенных пунктов		
Вид разрешенного использования для индивидуального жилищного строительства, код 2.1		
Способ образования раздел земельного участка		
Обозначение характерных точек границ	Координаты, м	
	X	Y
н564	584 201,36	2 373 965,20
н565	584 184,41	2 373 940,45
н566	584 200,91	2 373 929,15
н567	584 217,86	2 373 953,90
н564	584 201,36	2 373 965,20
Условный номер земельного участка 22:61:050601:1998:ЗУ299		
Площадь земельного участка 600 кв. м		
Категория земель земли населенных пунктов		
Вид разрешенного использования для индивидуального жилищного строительства, код 2.1		
Способ образования раздел земельного участка		
Обозначение характерных точек границ	Координаты, м	
	X	Y
н568	584 184,86	2 373 976,51
н569	584 167,91	2 373 951,75
н565	584 184,41	2 373 940,45
н564	584 201,36	2 373 965,20
н570	584 193,11	2 373 970,86
н568	584 184,86	2 373 976,51
Условный номер земельного участка 22:61:050601:1998:ЗУ300		
Площадь земельного участка 600 кв. м		
Категория земель земли населенных пунктов		
Вид разрешенного использования для индивидуального жилищного строительства, код 2.1		
Способ образования раздел земельного участка		
Обозначение характерных точек границ	Координаты, м	
	X	Y
н571	584 168,36	2 373 987,81
н572	584 151,41	2 373 963,06
н569	584 167,91	2 373 951,75
н568	584 184,86	2 373 976,51
н571	584 168,36	2 373 987,81
Условный номер земельного участка 22:61:050601:1998:ЗУ301		
Площадь земельного участка 600 кв. м		
Категория земель земли населенных пунктов		

Вид разрешенного использования для индивидуального жилищного строительства, код 2.1		
Способ образования раздел земельного участка		
Обозначение характерных точек границ	Координаты, м	
	X	Y
н573	584 229,17	2 373 970,40
н574	584 204,42	2 373 987,36
н570	584 193,11	2 373 970,86
н564	584 201,36	2 373 965,20
н567	584 217,86	2 373 953,90
н573	584 229,17	2 373 970,40
Условный номер земельного участка 22:61:050601:1998:ЗУ302		
Площадь земельного участка 600 кв. м		
Категория земель земли населенных пунктов		
Вид разрешенного использования для индивидуального жилищного строительства, код 2.1		
Способ образования раздел земельного участка		
Обозначение характерных точек границ	Координаты, м	
	X	Y
н575	584 240,47	2 373 986,90
н576	584 215,72	2 374 003,86
н574	584 204,42	2 373 987,36
н573	584 229,17	2 373 970,40
н575	584 240,47	2 373 986,90
Условный номер земельного участка 22:61:050601:1998:ЗУ303		
Площадь земельного участка 600 кв. м		
Категория земель земли населенных пунктов		
Вид разрешенного использования для индивидуального жилищного строительства, код 2.1		
Способ образования раздел земельного участка		
Обозначение характерных точек границ	Координаты, м	
	X	Y
н577	584 251,77	2 374 003,40
н578	584 227,02	2 374 020,36
н576	584 215,72	2 374 003,86
н575	584 240,47	2 373 986,90
н577	584 251,77	2 374 003,40
Условный номер земельного участка 22:61:050601:1998:ЗУ304		
Площадь земельного участка 600 кв. м		
Категория земель земли населенных пунктов		
Вид разрешенного использования для индивидуального жилищного строительства, код 2.1		
Способ образования раздел земельного участка		
Обозначение характерных точек границ	Координаты, м	
	X	Y
н579	584 263,07	2 374 019,90
н580	584 238,32	2 374 036,86
н578	584 227,02	2 374 020,36
н577	584 251,77	2 374 003,40
н579	584 263,07	2 374 019,90
Условный номер земельного участка 22:61:050601:1998:ЗУ305		

Площадь земельного участка		600 кв. м	
Категория земель		земли населенных пунктов	
Вид разрешенного использования		для индивидуального жилищного строительства, код 2.1	
Способ образования		раздел земельного участка	
Обозначение характерных точек границ	Координаты, м		
	X	Y	
н581	584 274,38	2 374 036,40	
н582	584 249,63	2 374 053,36	
н580	584 238,32	2 374 036,86	
н579	584 263,07	2 374 019,90	
н581	584 274,38	2 374 036,40	
Условный номер земельного участка		22:61:050601:1998:ЗУ306	
Площадь земельного участка		600 кв. м	
Категория земель		земли населенных пунктов	
Вид разрешенного использования		для индивидуального жилищного строительства, код 2.1	
Способ образования		раздел земельного участка	
Обозначение характерных точек границ	Координаты, м		
	X	Y	
н583	584 285,68	2 374 052,90	
н584	584 260,93	2 374 069,86	
н582	584 249,63	2 374 053,36	
н581	584 274,38	2 374 036,40	
н583	584 285,68	2 374 052,90	
Условный номер земельного участка		22:61:050601:1998:ЗУ307	
Площадь земельного участка		600 кв. м	
Категория земель		земли населенных пунктов	
Вид разрешенного использования		для индивидуального жилищного строительства, код 2.1	
Способ образования		раздел земельного участка	
Обозначение характерных точек границ	Координаты, м		
	X	Y	
н574	584 204,42	2 373 987,36	
н585	584 179,67	2 374 004,31	
н571	584 168,36	2 373 987,81	
н568	584 184,86	2 373 976,51	
н570	584 193,11	2 373 970,86	
н574	584 204,42	2 373 987,36	
Условный номер земельного участка		22:61:050601:1998:ЗУ308	
Площадь земельного участка		600 кв. м	
Категория земель		земли населенных пунктов	
Вид разрешенного использования		для индивидуального жилищного строительства, код 2.1	
Способ образования		раздел земельного участка	
Обозначение характерных точек границ	Координаты, м		
	X	Y	
н576	584 215,72	2 374 003,86	
н586	584 190,97	2 374 020,81	
н585	584 179,67	2 374 004,31	
н574	584 204,42	2 373 987,36	
н576	584 215,72	2 374 003,86	

Условный номер земельного участка		22:61:050601:1998:ЗУ309	
Площадь земельного участка		600 кв. м	
Категория земель		земли населенных пунктов	
Вид разрешенного использования		для индивидуального жилищного строительства, код 2.1	
Способ образования		раздел земельного участка	
Обозначение характерных точек границ	Координаты, м		
	X	Y	
н578	584 227,02	2 374 020,36	
н587	584 202,27	2 374 037,31	
н586	584 190,97	2 374 020,81	
н576	584 215,72	2 374 003,86	
н578	584 227,02	2 374 020,36	
Условный номер земельного участка		22:61:050601:1998:ЗУ310	
Площадь земельного участка		600 кв. м	
Категория земель		земли населенных пунктов	
Вид разрешенного использования		для индивидуального жилищного строительства, код 2.1	
Способ образования		раздел земельного участка	
Обозначение характерных точек границ	Координаты, м		
	X	Y	
н580	584 238,32	2 374 036,86	
н588	584 213,57	2 374 053,81	
н587	584 202,27	2 374 037,31	
н578	584 227,02	2 374 020,36	
н580	584 238,32	2 374 036,86	
Условный номер земельного участка		22:61:050601:1998:ЗУ311	
Площадь земельного участка		600 кв. м	
Категория земель		земли населенных пунктов	
Вид разрешенного использования		для индивидуального жилищного строительства, код 2.1	
Способ образования		раздел земельного участка	
Обозначение характерных точек границ	Координаты, м		
	X	Y	
н582	584 249,63	2 374 053,36	
н589	584 224,87	2 374 070,31	
н588	584 213,57	2 374 053,81	
н580	584 238,32	2 374 036,86	
н582	584 249,63	2 374 053,36	
Условный номер земельного участка		22:61:050601:1998:ЗУ312	
Площадь земельного участка		600 кв. м	
Категория земель		земли населенных пунктов	
Вид разрешенного использования		для индивидуального жилищного строительства, код 2.1	
Способ образования		раздел земельного участка	
Обозначение характерных точек границ	Координаты, м		
	X	Y	
1	2	3	
н584	584 260,93	2 374 069,86	
н590	584 236,18	2 374 086,81	
н589	584 224,87	2 374 070,31	

1	2	3
н582	584 249,63	2 374 053,36
н584	584 260,93	2 374 069,86
Условный номер земельного участка 22:61:050601:1998:ЗУ313		
Площадь земельного участка 600 кв. м		
Категория земель земли населенных пунктов		
Вид разрешенного использования для индивидуального жилищного строительства, код 2.1		
Способ образования раздел земельного участка		
Обозначение характерных точек границ	Координаты, м	
	X	Y
н591	584 304,89	2 374 080,96
н592	584 280,14	2 374 097,91
н593	584 268,84	2 374 081,41
н594	584 293,59	2 374 064,45
н591	584 304,89	2 374 080,96
Условный номер земельного участка 22:61:050601:1998:ЗУ314		
Площадь земельного участка 600 кв. м		
Категория земель земли населенных пунктов		
Вид разрешенного использования для индивидуального жилищного строительства, код 2.1		
Способ образования раздел земельного участка		
Обозначение характерных точек границ	Координаты, м	
	X	Y
н595	584 316,19	2 374 097,46
н596	584 291,44	2 374 114,41
н592	584 280,14	2 374 097,91
н591	584 304,89	2 374 080,96
н595	584 316,19	2 374 097,46
Условный номер земельного участка 22:61:050601:1998:ЗУ315		
Площадь земельного участка 600 кв. м		
Категория земель земли населенных пунктов		
Вид разрешенного использования для индивидуального жилищного строительства, код 2.1		
Способ образования раздел земельного участка		
Обозначение характерных точек границ	Координаты, м	
	X	Y
н597	584 327,50	2 374 113,96
н598	584 302,75	2 374 130,91
н596	584 291,44	2 374 114,41
н595	584 316,19	2 374 097,46
н597	584 327,50	2 374 113,96
Условный номер земельного участка 22:61:050601:1998:ЗУ316		
Площадь земельного участка 600 кв. м		
Категория земель земли населенных пунктов		
Вид разрешенного использования для индивидуального жилищного строительства, код 2.1		
Способ образования раздел земельного участка		

Обозначение характерных точек границ	Координаты, м	
	X	Y
н599	584 338,80	2 374 130,46
н600	584 314,05	2 374 147,41
н598	584 302,75	2 374 130,91
н597	584 327,50	2 374 113,96
н599	584 338,80	2 374 130,46
Условный номер земельного участка		22:61:050601:1998:ЗУ317
Площадь земельного участка		600 кв. м
Категория земель		земли населенных пунктов
Вид разрешенного использования		для индивидуального жилищного строительства, код 2.1
Способ образования		раздел земельного участка
Обозначение характерных точек границ	Координаты, м	
	X	Y
н601	584 350,10	2 374 146,96
н602	584 325,35	2 374 163,91
н600	584 314,05	2 374 147,41
н599	584 338,80	2 374 130,46
н601	584 350,10	2 374 146,96
Условный номер земельного участка		22:61:050601:1998:ЗУ318
Площадь земельного участка		600 кв. м
Категория земель		земли населенных пунктов
Вид разрешенного использования		для индивидуального жилищного строительства, код 2.1
Способ образования		раздел земельного участка
Обозначение характерных точек границ	Координаты, м	
	X	Y
н603	584 361,40	2 374 163,46
н604	584 336,65	2 374 180,41
н602	584 325,35	2 374 163,91
н601	584 350,10	2 374 146,96
н603	584 361,40	2 374 163,46
Условный номер земельного участка		22:61:050601:1998:ЗУ319
Площадь земельного участка		600 кв. м
Категория земель		земли населенных пунктов
Вид разрешенного использования		для индивидуального жилищного строительства, код 2.1
Способ образования		раздел земельного участка
Обозначение характерных точек границ	Координаты, м	
	X	Y
н605	584 372,70	2 374 179,96
н606	584 347,95	2 374 196,91
н604	584 336,65	2 374 180,41
н603	584 361,40	2 374 163,46
н605	584 372,70	2 374 179,96
Условный номер земельного участка		22:61:050601:1998:ЗУ320
Площадь земельного участка		635 кв. м
Категория земель		земли населенных пунктов
Вид разрешенного использования		для индивидуального жилищного строительства, код 2.1



Способ образования		раздел земельного участка	
Обозначение характерных точек границ	Координаты, м		
	X	Y	
н607	584 381,75	2 374 193,17	
н608	584 359,68	2 374 217,56	
н609	584 346,30	2 374 198,04	
н606	584 347,95	2 374 196,91	
н605	584 372,70	2 374 179,96	
н607	584 381,75	2 374 193,17	
Условный номер земельного участка		22:61:050601:1998:ЗУ321	
Площадь земельного участка		600 кв. м	
Категория земель		земли населенных пунктов	
Вид разрешенного использования		для индивидуального жилищного строительства, код 2.1	
Способ образования		раздел земельного участка	
Обозначение характерных точек границ	Координаты, м		
	X	Y	
н592	584 280,14	2 374 097,91	
н610	584 255,39	2 374 114,86	
н611	584 244,09	2 374 098,36	
н593	584 268,84	2 374 081,41	
н592	584 280,14	2 374 097,91	
Условный номер земельного участка		22:61:050601:1998:ЗУ322	
Площадь земельного участка		600 кв. м	
Категория земель		земли населенных пунктов	
Вид разрешенного использования		для индивидуального жилищного строительства, код 2.1	
Способ образования		раздел земельного участка	
Обозначение характерных точек границ	Координаты, м		
	X	Y	
н596	584 291,44	2 374 114,41	
н612	584 266,69	2 374 131,36	
н610	584 255,39	2 374 114,86	
н592	584 280,14	2 374 097,91	
н596	584 291,44	2 374 114,41	
Условный номер земельного участка		22:61:050601:1998:ЗУ323	
Площадь земельного участка		600 кв. м	
Категория земель		земли населенных пунктов	
Вид разрешенного использования		для индивидуального жилищного строительства, код 2.1	
Способ образования		раздел земельного участка	
Обозначение характерных точек границ	Координаты, м		
	X	Y	
н598	584 302,75	2 374 130,91	
н613	584 277,99	2 374 147,86	
н612	584 266,69	2 374 131,36	
н596	584 291,44	2 374 114,41	
н598	584 302,75	2 374 130,91	
Условный номер земельного участка		22:61:050601:1998:ЗУ324	
Площадь земельного участка		600 кв. м	
Категория земель		земли населенных пунктов	

Вид разрешенного использования для индивидуального жилищного строительства, код 2.1		
Способ образования раздел земельного участка		
Обозначение характерных точек границ	Координаты, м	
	X	Y
н600	584 314,05	2 374 147,41
н614	584 289,30	2 374 164,36
н613	584 277,99	2 374 147,86
н598	584 302,75	2 374 130,91
н600	584 314,05	2 374 147,41
Условный номер земельного участка 22:61:050601:1998:ЗУ325		
Площадь земельного участка 600 кв. м		
Категория земель земли населенных пунктов		
Вид разрешенного использования для индивидуального жилищного строительства, код 2.1		
Способ образования раздел земельного участка		
Обозначение характерных точек границ	Координаты, м	
	X	Y
н602	584 325,35	2 374 163,91
н615	584 300,60	2 374 180,86
н614	584 289,30	2 374 164,36
н600	584 314,05	2 374 147,41
н602	584 325,35	2 374 163,91
Условный номер земельного участка 22:61:050601:1998:ЗУ326		
Площадь земельного участка 600 кв. м		
Категория земель земли населенных пунктов		
Вид разрешенного использования для индивидуального жилищного строительства, код 2.1		
Способ образования раздел земельного участка		
Обозначение характерных точек границ	Координаты, м	
	X	Y
н604	584 336,65	2 374 180,41
н616	584 311,90	2 374 197,36
н615	584 300,60	2 374 180,86
н602	584 325,35	2 374 163,91
н604	584 336,65	2 374 180,41
Условный номер земельного участка 22:61:050601:1998:ЗУ327		
Площадь земельного участка 600 кв. м		
Категория земель земли населенных пунктов		
Вид разрешенного использования для индивидуального жилищного строительства, код 2.1		
Способ образования раздел земельного участка		
Обозначение характерных точек границ	Координаты, м	
	X	Y
н606	584 347,95	2 374 196,91
н609	584 346,30	2 374 198,04
н617	584 323,20	2 374 213,86
н616	584 311,90	2 374 197,36
н604	584 336,65	2 374 180,41
н606	584 347,95	2 374 196,91
Условный номер земельного участка 22:61:050601:1998:ЗУ328		

Площадь земельного участка		663 кв. м	
Категория земель		земли населенных пунктов	
Вид разрешенного использования		для индивидуального жилищного строительства, код 2.1	
Способ образования		раздел земельного участка	
Обозначение характерных точек границ	Координаты, м		
	X	Y	
н608	584 359,68	2 374 217,56	
н618	584 336,58	2 374 233,39	
н617	584 323,20	2 374 213,86	
н609	584 346,30	2 374 198,04	
н608	584 359,68	2 374 217,56	
Условный номер земельного участка		22:61:050601:1998:ЗУ329	
Площадь земельного участка		600 кв. м	
Категория земель		земли населенных пунктов	
Вид разрешенного использования		для индивидуального жилищного строительства, код 2.1	
Способ образования		раздел земельного участка	
Обозначение характерных точек границ	Координаты, м		
	X	Y	
н619	584 140,31	2 374 007,02	
н620	584 123,36	2 373 982,27	
н621	584 139,86	2 373 970,97	
н622	584 156,81	2 373 995,72	
н619	584 140,31	2 374 007,02	
Условный номер земельного участка		22:61:050601:1998:ЗУ330	
Площадь земельного участка		600 кв. м	
Категория земель		земли населенных пунктов	
Вид разрешенного использования		для индивидуального жилищного строительства, код 2.1	
Способ образования		раздел земельного участка	
Обозначение характерных точек границ	Координаты, м		
	X	Y	
н623	584 123,81	2 374 018,32	
н624	584 106,86	2 373 993,57	
н620	584 123,36	2 373 982,27	
н619	584 140,31	2 374 007,02	
н625	584 132,06	2 374 012,67	
н623	584 123,81	2 374 018,32	
Условный номер земельного участка		22:61:050601:1998:ЗУ331	
Площадь земельного участка		600 кв. м	
Категория земель		земли населенных пунктов	
Вид разрешенного использования		для индивидуального жилищного строительства, код 2.1	
Способ образования		раздел земельного участка	
Обозначение характерных точек границ	Координаты, м		
	X	Y	
н626	584 107,31	2 374 029,63	
н627	584 090,36	2 374 004,87	
н624	584 106,86	2 373 993,57	
н623	584 123,81	2 374 018,32	
н626	584 107,31	2 374 029,63	

Условный номер земельного участка		22:61:050601:1998:ЗУ332	
Площадь земельного участка		600 кв. м	
Категория земель		земли населенных пунктов	
Вид разрешенного использования		для индивидуального жилищного строительства, код 2.1	
Способ образования		раздел земельного участка	
Обозначение характерных точек границ	Координаты, м		
	X	Y	
н628	584 168,12	2 374 012,22	
н629	584 143,37	2 374 029,17	
н625	584 132,06	2 374 012,67	
н619	584 140,31	2 374 007,02	
н622	584 156,81	2 373 995,72	
н628	584 168,12	2 374 012,22	
Условный номер земельного участка		22:61:050601:1998:ЗУ333	
Площадь земельного участка		600 кв. м	
Категория земель		земли населенных пунктов	
Вид разрешенного использования		для индивидуального жилищного строительства, код 2.1	
Способ образования		раздел земельного участка	
Обозначение характерных точек границ	Координаты, м		
	X	Y	
н630	584 179,42	2 374 028,72	
н631	584 154,67	2 374 045,67	
н629	584 143,37	2 374 029,17	
н628	584 168,12	2 374 012,22	
н630	584 179,42	2 374 028,72	
Условный номер земельного участка		22:61:050601:1998:ЗУ334	
Площадь земельного участка		600 кв. м	
Категория земель		земли населенных пунктов	
Вид разрешенного использования		для индивидуального жилищного строительства, код 2.1	
Способ образования		раздел земельного участка	
Обозначение характерных точек границ	Координаты, м		
	X	Y	
н632	584 190,72	2 374 045,22	
н633	584 165,97	2 374 062,17	
н631	584 154,67	2 374 045,67	
н630	584 179,42	2 374 028,72	
н632	584 190,72	2 374 045,22	
Условный номер земельного участка		22:61:050601:1998:ЗУ335	
Площадь земельного участка		600 кв. м	
Категория земель		земли населенных пунктов	
Вид разрешенного использования		для индивидуального жилищного строительства, код 2.1	
Способ образования		раздел земельного участка	
Обозначение характерных точек границ	Координаты, м		
	X	Y	
1	2	3	
н634	584 202,02	2 374 061,72	
н635	584 177,27	2 374 078,67	

1	2	3
н633	584 165,97	2 374 062,17
н632	584 190,72	2 374 045,22
н634	584 202,02	2 374 061,72
Условный номер земельного участка 22:61:050601:1998:ЗУ336		
Площадь земельного участка 600 кв. м		
Категория земель земли населенных пунктов		
Вид разрешенного использования для индивидуального жилищного строительства, код 2.1		
Способ образования раздел земельного участка		
Обозначение характерных точек границ	Координаты, м	
	X	Y
н636	584 213,32	2 374 078,22
н637	584 188,57	2 374 095,18
н635	584 177,27	2 374 078,67
н634	584 202,02	2 374 061,72
н636	584 213,32	2 374 078,22
Условный номер земельного участка 22:61:050601:1998:ЗУ337		
Площадь земельного участка 600 кв. м		
Категория земель земли населенных пунктов		
Вид разрешенного использования для индивидуального жилищного строительства, код 2.1		
Способ образования раздел земельного участка		
Обозначение характерных точек границ	Координаты, м	
	X	Y
н638	584 224,63	2 374 094,72
н639	584 199,88	2 374 111,68
н637	584 188,57	2 374 095,18
н636	584 213,32	2 374 078,22
н638	584 224,63	2 374 094,72
Условный номер земельного участка 22:61:050601:1998:ЗУ338		
Площадь земельного участка 600 кв. м		
Категория земель земли населенных пунктов		
Вид разрешенного использования для индивидуального жилищного строительства, код 2.1		
Способ образования раздел земельного участка		
Обозначение характерных точек границ	Координаты, м	
	X	Y
н629	584 143,37	2 374 029,17
н640	584 118,61	2 374 046,13
н626	584 107,31	2 374 029,63
н623	584 123,81	2 374 018,32
н625	584 132,06	2 374 012,67
н629	584 143,37	2 374 029,17
Условный номер земельного участка 22:61:050601:1998:ЗУ339		
Площадь земельного участка 600 кв. м		
Категория земель земли населенных пунктов		
Вид разрешенного использования для индивидуального жилищного строительства, код 2.1		
Способ образования раздел земельного участка		

Обозначение характерных точек границ	Координаты, м	
	X	Y
н631	584 154,67	2 374 045,67
н641	584 129,92	2 374 062,63
н640	584 118,61	2 374 046,13
н629	584 143,37	2 374 029,17
н631	584 154,67	2 374 045,67
Условный номер земельного участка		22:61:050601:1998:ЗУ340
Площадь земельного участка		600 кв. м
Категория земель		земли населенных пунктов
Вид разрешенного использования		для индивидуального жилищного строительства, код 2.1
Способ образования		раздел земельного участка
Обозначение характерных точек границ	Координаты, м	
	X	Y
н633	584 165,97	2 374 062,17
н642	584 141,22	2 374 079,13
н641	584 129,92	2 374 062,63
н631	584 154,67	2 374 045,67
н633	584 165,97	2 374 062,17
Условный номер земельного участка		22:61:050601:1998:ЗУ341
Площадь земельного участка		600 кв. м
Категория земель		земли населенных пунктов
Вид разрешенного использования		для индивидуального жилищного строительства, код 2.1
Способ образования		раздел земельного участка
Обозначение характерных точек границ	Координаты, м	
	X	Y
н635	584 177,27	2 374 078,67
н643	584 152,52	2 374 095,63
н642	584 141,22	2 374 079,13
н633	584 165,97	2 374 062,17
н635	584 177,27	2 374 078,67
Условный номер земельного участка		22:61:050601:1998:ЗУ342
Площадь земельного участка		600 кв. м
Категория земель		земли населенных пунктов
Вид разрешенного использования		для индивидуального жилищного строительства, код 2.1
Способ образования		раздел земельного участка
Обозначение характерных точек границ	Координаты, м	
	X	Y
н637	584 188,57	2 374 095,18
н644	584 163,82	2 374 112,13
н643	584 152,52	2 374 095,63
н635	584 177,27	2 374 078,67
н637	584 188,57	2 374 095,18
Условный номер земельного участка		22:61:050601:1998:ЗУ343
Площадь земельного участка		600 кв. м
Категория земель		земли населенных пунктов
Вид разрешенного использования		для индивидуального жилищного строительства, код 2.1

Способ образования		раздел земельного участка	
Обозначение характерных точек границ	Координаты, м		
	X	Y	
н639	584 199,88	2 374 111,68	
н645	584 175,13	2 374 128,63	
н644	584 163,82	2 374 112,13	
н637	584 188,57	2 374 095,18	
н639	584 199,88	2 374 111,68	
Условный номер земельного участка		22:61:050601:1998:ЗУ344	
Площадь земельного участка		600 кв. м	
Категория земель		земли населенных пунктов	
Вид разрешенного использования		для индивидуального жилищного строительства, код 2.1	
Способ образования		раздел земельного участка	
Обозначение характерных точек границ	Координаты, м		
	X	Y	
н646	584 243,84	2 374 122,77	
н647	584 219,09	2 374 139,73	
н648	584 207,79	2 374 123,23	
н649	584 232,54	2 374 106,27	
н646	584 243,84	2 374 122,77	
Условный номер земельного участка		22:61:050601:1998:ЗУ345	
Площадь земельного участка		600 кв. м	
Категория земель		земли населенных пунктов	
Вид разрешенного использования		для индивидуального жилищного строительства, код 2.1	
Способ образования		раздел земельного участка	
Обозначение характерных точек границ	Координаты, м		
	X	Y	
н650	584 255,14	2 374 139,27	
н651	584 230,39	2 374 156,23	
н647	584 219,09	2 374 139,73	
н646	584 243,84	2 374 122,77	
н650	584 255,14	2 374 139,27	
Условный номер земельного участка		22:61:050601:1998:ЗУ346	
Площадь земельного участка		600 кв. м	
Категория земель		земли населенных пунктов	
Вид разрешенного использования		для индивидуального жилищного строительства, код 2.1	
Способ образования		раздел земельного участка	
Обозначение характерных точек границ	Координаты, м		
	X	Y	
н652	584 266,44	2 374 155,77	
н653	584 241,69	2 374 172,73	
н651	584 230,39	2 374 156,23	
н650	584 255,14	2 374 139,27	
н652	584 266,44	2 374 155,77	
Условный номер земельного участка		22:61:050601:1998:ЗУ347	
Площадь земельного участка		600 кв. м	
Категория земель		земли населенных пунктов	



Вид разрешенного использования для индивидуального жилищного строительства, код 2.1		
Способ образования раздел земельного участка		
Обозначение характерных точек границ	Координаты, м	
	X	Y
н654	584 277,75	2 374 172,27
н655	584 253,00	2 374 189,23
н653	584 241,69	2 374 172,73
н652	584 266,44	2 374 155,77
н654	584 277,75	2 374 172,27
Условный номер земельного участка 22:61:050601:1998:ЗУ348		
Площадь земельного участка 600 кв. м		
Категория земель земли населенных пунктов		
Вид разрешенного использования для индивидуального жилищного строительства, код 2.1		
Способ образования раздел земельного участка		
Обозначение характерных точек границ	Координаты, м	
	X	Y
н656	584 289,05	2 374 188,77
н657	584 264,30	2 374 205,73
н655	584 253,00	2 374 189,23
н654	584 277,75	2 374 172,27
н656	584 289,05	2 374 188,77
Условный номер земельного участка 22:61:050601:1998:ЗУ349		
Площадь земельного участка 600 кв. м		
Категория земель земли населенных пунктов		
Вид разрешенного использования для индивидуального жилищного строительства, код 2.1		
Способ образования раздел земельного участка		
Обозначение характерных точек границ	Координаты, м	
	X	Y
н658	584 300,35	2 374 205,27
н659	584 275,60	2 374 222,23
н657	584 264,30	2 374 205,73
н656	584 289,05	2 374 188,77
н658	584 300,35	2 374 205,27
Условный номер земельного участка 22:61:050601:1998:ЗУ350		
Площадь земельного участка 600 кв. м		
Категория земель земли населенных пунктов		
Вид разрешенного использования для индивидуального жилищного строительства, код 2.1		
Способ образования раздел земельного участка		
Обозначение характерных точек границ	Координаты, м	
	X	Y
н660	584 311,65	2 374 221,78
н661	584 286,90	2 374 238,73
н659	584 275,60	2 374 222,23
н658	584 300,35	2 374 205,27
н660	584 311,65	2 374 221,78
Условный номер земельного участка 22:61:050601:1998:ЗУ351		
Площадь земельного участка 710 кв. м		

Категория земель		земли населенных пунктов	
Вид разрешенного использования		для индивидуального жилищного строительства, код 2.1	
Способ образования		раздел земельного участка	
Обозначение характерных точек границ	Координаты, м		
	X	Y	
н662	584 325,03	2 374 241,30	
н663	584 300,28	2 374 258,25	
н661	584 286,90	2 374 238,73	
н660	584 311,65	2 374 221,78	
н662	584 325,03	2 374 241,30	
Условный номер земельного участка		22:61:050601:1998:3У352	
Площадь земельного участка		600 кв. м	
Категория земель		земли населенных пунктов	
Вид разрешенного использования		для индивидуального жилищного строительства, код 2.1	
Способ образования		раздел земельного участка	
Обозначение характерных точек границ	Координаты, м		
	X	Y	
н647	584 219,09	2 374 139,73	
н664	584 194,34	2 374 156,68	
н665	584 183,04	2 374 140,18	
н648	584 207,79	2 374 123,23	
н647	584 219,09	2 374 139,73	
Условный номер земельного участка		22:61:050601:1998:3У353	
Площадь земельного участка		600 кв. м	
Категория земель		земли населенных пунктов	
Вид разрешенного использования		для индивидуального жилищного строительства, код 2.1	
Способ образования		раздел земельного участка	
Обозначение характерных точек границ	Координаты, м		
	X	Y	
н651	584 230,39	2 374 156,23	
н666	584 205,64	2 374 173,18	
н664	584 194,34	2 374 156,68	
н647	584 219,09	2 374 139,73	
н651	584 230,39	2 374 156,23	
Условный номер земельного участка		22:61:050601:1998:3У354	
Площадь земельного участка		600 кв. м	
Категория земель		земли населенных пунктов	
Вид разрешенного использования		для индивидуального жилищного строительства, код 2.1	
Способ образования		раздел земельного участка	
Обозначение характерных точек границ	Координаты, м		
	X	Y	
н653	584 241,69	2 374 172,73	
н667	584 216,94	2 374 189,68	
н666	584 205,64	2 374 173,18	
н651	584 230,39	2 374 156,23	
н653	584 241,69	2 374 172,73	
Условный номер земельного участка		22:61:050601:1998:3У355	

Площадь земельного участка		600 кв. м	
Категория земель		земли населенных пунктов	
Вид разрешенного использования		для индивидуального жилищного строительства, код 2.1	
Способ образования		раздел земельного участка	
Обозначение характерных точек границ	Координаты, м		
	X	Y	
н655	584 253,00	2 374 189,23	
н668	584 228,25	2 374 206,18	
н667	584 216,94	2 374 189,68	
н653	584 241,69	2 374 172,73	
н655	584 253,00	2 374 189,23	
Условный номер земельного участка		22:61:050601:1998:ЗУ356	
Площадь земельного участка		600 кв. м	
Категория земель		земли населенных пунктов	
Вид разрешенного использования		для индивидуального жилищного строительства, код 2.1	
Способ образования		раздел земельного участка	
Обозначение характерных точек границ	Координаты, м		
	X	Y	
н657	584 264,30	2 374 205,73	
н669	584 239,55	2 374 222,68	
н668	584 228,25	2 374 206,18	
н655	584 253,00	2 374 189,23	
н657	584 264,30	2 374 205,73	
Условный номер земельного участка		22:61:050601:1998:ЗУ357	
Площадь земельного участка		600 кв. м	
Категория земель		земли населенных пунктов	
Вид разрешенного использования		для индивидуального жилищного строительства, код 2.1	
Способ образования		раздел земельного участка	
Обозначение характерных точек границ	Координаты, м		
	X	Y	
н659	584 275,60	2 374 222,23	
н670	584 250,85	2 374 239,18	
н669	584 239,55	2 374 222,68	
н657	584 264,30	2 374 205,73	
н659	584 275,60	2 374 222,23	
Условный номер земельного участка		22:61:050601:1998:ЗУ358	
Площадь земельного участка		910 кв. м	
Категория земель		земли населенных пунктов	
Вид разрешенного использования		для индивидуального жилищного строительства, код 2.1	
Способ образования		раздел земельного участка	
Обозначение характерных точек границ	Координаты, м		
	X	Y	
1	2	3	
н663	584 300,28	2 374 258,25	
н671	584 298,37	2 374 259,56	
н672	584 259,19	2 374 251,36	
н670	584 250,85	2 374 239,18	

1	2	3
н659	584 275,60	2 374 222,23
н661	584 286,90	2 374 238,73
н663	584 300,28	2 374 258,25
Условный номер земельного участка		22:61:050601:1998:ЗУ359
Площадь земельного участка		600 кв. м
Категория земель		земли населенных пунктов
Вид разрешенного использования		для индивидуального жилищного строительства, код 2.1
Способ образования		раздел земельного участка
Обозначение характерных точек границ	Координаты, м	
	X	Y
н673	584 079,26	2 374 048,84
н674	584 062,31	2 374 024,09
н675	584 078,81	2 374 012,79
н676	584 095,76	2 374 037,54
н673	584 079,26	2 374 048,84
Условный номер земельного участка		22:61:050601:1998:ЗУ360
Площадь земельного участка		600 кв. м
Категория земель		земли населенных пунктов
Вид разрешенного использования		для индивидуального жилищного строительства, код 2.1
Способ образования		раздел земельного участка
Обозначение характерных точек границ	Координаты, м	
	X	Y
н677	584 062,76	2 374 060,14
н678	584 045,81	2 374 035,39
н674	584 062,31	2 374 024,09
н673	584 079,26	2 374 048,84
н679	584 071,01	2 374 054,49
н677	584 062,76	2 374 060,14
Условный номер земельного участка		22:61:050601:1998:ЗУ361
Площадь земельного участка		600 кв. м
Категория земель		земли населенных пунктов
Вид разрешенного использования		для индивидуального жилищного строительства, код 2.1
Способ образования		раздел земельного участка
Обозначение характерных точек границ	Координаты, м	
	X	Y
н680	584 046,26	2 374 071,44
н681	584 029,31	2 374 046,69
н678	584 045,81	2 374 035,39
н677	584 062,76	2 374 060,14
н680	584 046,26	2 374 071,44
Условный номер земельного участка		22:61:050601:1998:ЗУ362
Площадь земельного участка		600 кв. м
Категория земель		земли населенных пунктов
Вид разрешенного использования		для индивидуального жилищного строительства, код 2.1
Способ образования		раздел земельного участка

Обозначение характерных точек границ	Координаты, м	
	X	Y
н682	584 107,06	2 374 054,04
н683	584 082,31	2 374 070,99
н679	584 071,01	2 374 054,49
н673	584 079,26	2 374 048,84
н676	584 095,76	2 374 037,54
н682	584 107,06	2 374 054,04
Условный номер земельного участка		22:61:050601:1998:ЗУ363
Площадь земельного участка		600 кв. м
Категория земель		земли населенных пунктов
Вид разрешенного использования		для индивидуального жилищного строительства, код 2.1
Способ образования		раздел земельного участка
Обозначение характерных точек границ	Координаты, м	
	X	Y
н684	584 118,37	2 374 070,54
н685	584 093,62	2 374 087,49
н683	584 082,31	2 374 070,99
н682	584 107,06	2 374 054,04
н684	584 118,37	2 374 070,54
Условный номер земельного участка		22:61:050601:1998:ЗУ364
Площадь земельного участка		600 кв. м
Категория земель		земли населенных пунктов
Вид разрешенного использования		для индивидуального жилищного строительства, код 2.1
Способ образования		раздел земельного участка
Обозначение характерных точек границ	Координаты, м	
	X	Y
н686	584 129,67	2 374 087,04
н687	584 104,92	2 374 103,99
н685	584 093,62	2 374 087,49
н684	584 118,37	2 374 070,54
н686	584 129,67	2 374 087,04
Условный номер земельного участка		22:61:050601:1998:ЗУ365
Площадь земельного участка		600 кв. м
Категория земель		земли населенных пунктов
Вид разрешенного использования		для индивидуального жилищного строительства, код 2.1
Способ образования		раздел земельного участка
Обозначение характерных точек границ	Координаты, м	
	X	Y
н688	584 140,97	2 374 103,54
н689	584 116,22	2 374 120,49
н687	584 104,92	2 374 103,99
н686	584 129,67	2 374 087,04
н688	584 140,97	2 374 103,54
Условный номер земельного участка		22:61:050601:1998:ЗУ366
Площадь земельного участка		600 кв. м
Категория земель		земли населенных пунктов

Вид разрешенного использования для индивидуального жилищного строительства, код 2.1		
Способ образования раздел земельного участка		
Обозначение характерных точек границ	Координаты, м	
	X	Y
н690	584 152,27	2 374 120,04
н691	584 127,52	2 374 136,99
н689	584 116,22	2 374 120,49
н688	584 140,97	2 374 103,54
н690	584 152,27	2 374 120,04
Условный номер земельного участка 22:61:050601:1998:ЗУ367		
Площадь земельного участка 600 кв. м		
Категория земель земли населенных пунктов		
Вид разрешенного использования для индивидуального жилищного строительства, код 2.1		
Способ образования раздел земельного участка		
Обозначение характерных точек границ	Координаты, м	
	X	Y
н692	584 163,58	2 374 136,54
н693	584 138,82	2 374 153,49
н691	584 127,52	2 374 136,99
н690	584 152,27	2 374 120,04
н692	584 163,58	2 374 136,54
Условный номер земельного участка 22:61:050601:1998:ЗУ368		
Площадь земельного участка 600 кв. м		
Категория земель земли населенных пунктов		
Вид разрешенного использования для индивидуального жилищного строительства, код 2.1		
Способ образования раздел земельного участка		
Обозначение характерных точек границ	Координаты, м	
	X	Y
н694	584 174,88	2 374 153,04
н695	584 150,13	2 374 169,99
н693	584 138,82	2 374 153,49
н692	584 163,58	2 374 136,54
н694	584 174,88	2 374 153,04
Условный номер земельного участка 22:61:050601:1998:ЗУ369		
Площадь земельного участка 600 кв. м		
Категория земель земли населенных пунктов		
Вид разрешенного использования для индивидуального жилищного строительства, код 2.1		
Способ образования раздел земельного участка		
Обозначение характерных точек границ	Координаты, м	
	X	Y
н696	584 186,18	2 374 169,54
н697	584 161,43	2 374 186,49
н695	584 150,13	2 374 169,99
н694	584 174,88	2 374 153,04
н696	584 186,18	2 374 169,54
Условный номер земельного участка 22:61:050601:1998:ЗУ370		
Площадь земельного участка 600 кв. м		

Категория земель		земли населенных пунктов	
Вид разрешенного использования		для индивидуального жилищного строительства, код 2.1	
Способ образования		раздел земельного участка	
Обозначение характерных точек границ	Координаты, м		
	X	Y	
н698	584 197,48	2 374 186,04	
н699	584 172,73	2 374 202,99	
н697	584 161,43	2 374 186,49	
н696	584 186,18	2 374 169,54	
н698	584 197,48	2 374 186,04	
Условный номер земельного участка		22:61:050601:1998:ЗУ371	
Площадь земельного участка		600 кв. м	
Категория земель		земли населенных пунктов	
Вид разрешенного использования		для индивидуального жилищного строительства, код 2.1	
Способ образования		раздел земельного участка	
Обозначение характерных точек границ	Координаты, м		
	X	Y	
н700	584 208,78	2 374 202,54	
н701	584 184,03	2 374 219,50	
н699	584 172,73	2 374 202,99	
н698	584 197,48	2 374 186,04	
н700	584 208,78	2 374 202,54	
Условный номер земельного участка		22:61:050601:1998:ЗУ372	
Площадь земельного участка		960 кв. м	
Категория земель		земли населенных пунктов	
Вид разрешенного использования		для индивидуального жилищного строительства, код 2.1	
Способ образования		раздел земельного участка	
Обозначение характерных точек границ	Координаты, м		
	X	Y	
н702	584 228,00	2 374 230,59	
н703	584 212,08	2 374 241,50	
н704	584 196,93	2 374 238,33	
н701	584 184,03	2 374 219,50	
н700	584 208,78	2 374 202,54	
н702	584 228,00	2 374 230,59	
Условный номер земельного участка		22:61:050601:1998:ЗУ373	
Площадь земельного участка		600 кв. м	
Категория земель		земли населенных пунктов	
Вид разрешенного использования		для индивидуального жилищного строительства, код 2.1	
Способ образования		раздел земельного участка	
Обозначение характерных точек границ	Координаты, м		
	X	Y	
н683	584 082,31	2 374 070,99	
н705	584 057,56	2 374 087,94	
н680	584 046,26	2 374 071,44	
н677	584 062,76	2 374 060,14	
н679	584 071,01	2 374 054,49	
н683	584 082,31	2 374 070,99	



Условный номер земельного участка		22:61:050601:1998:ЗУ374	
Площадь земельного участка		600 кв. м	
Категория земель		земли населенных пунктов	
Вид разрешенного использования		для индивидуального жилищного строительства, код 2.1	
Способ образования		раздел земельного участка	
Обозначение характерных точек границ	Координаты, м		
	X	Y	
н685	584 093,62	2 374 087,49	
н706	584 068,87	2 374 104,45	
н705	584 057,56	2 374 087,94	
н683	584 082,31	2 374 070,99	
н685	584 093,62	2 374 087,49	
Условный номер земельного участка		22:61:050601:1998:ЗУ375	
Площадь земельного участка		600 кв. м	
Категория земель		земли населенных пунктов	
Вид разрешенного использования		для индивидуального жилищного строительства, код 2.1	
Способ образования		раздел земельного участка	
Обозначение характерных точек границ	Координаты, м		
	X	Y	
н687	584 104,92	2 374 103,99	
н707	584 080,17	2 374 120,95	
н706	584 068,87	2 374 104,45	
н685	584 093,62	2 374 087,49	
н687	584 104,92	2 374 103,99	
Условный номер земельного участка		22:61:050601:1998:ЗУ376	
Площадь земельного участка		600 кв. м	
Категория земель		земли населенных пунктов	
Вид разрешенного использования		для индивидуального жилищного строительства, код 2.1	
Способ образования		раздел земельного участка	
Обозначение характерных точек границ	Координаты, м		
	X	Y	
н689	584 116,22	2 374 120,49	
н708	584 091,47	2 374 137,45	
н707	584 080,17	2 374 120,95	
н687	584 104,92	2 374 103,99	
н689	584 116,22	2 374 120,49	
Условный номер земельного участка		22:61:050601:1998:ЗУ377	
Площадь земельного участка		600 кв. м	
Категория земель		земли населенных пунктов	
Вид разрешенного использования		для индивидуального жилищного строительства, код 2.1	
Способ образования		раздел земельного участка	
Обозначение характерных точек границ	Координаты, м		
	X	Y	
1	2	3	
н691	584 127,52	2 374 136,99	
н709	584 102,77	2 374 153,95	
н708	584 091,47	2 374 137,45	

1	2	3
н689	584 116,22	2 374 120,49
н691	584 127,52	2 374 136,99
Условный номер земельного участка 22:61:050601:1998:ЗУ378		
Площадь земельного участка 600 кв. м		
Категория земель земли населенных пунктов		
Вид разрешенного использования для индивидуального жилищного строительства, код 2.1		
Способ образования раздел земельного участка		
Обозначение характерных точек границ	Координаты, м	
	X	Y
н693	584 138,82	2 374 153,49
н710	584 114,07	2 374 170,45
н709	584 102,77	2 374 153,95
н691	584 127,52	2 374 136,99
н693	584 138,82	2 374 153,49
Условный номер земельного участка 22:61:050601:1998:ЗУ379		
Площадь земельного участка 600 кв. м		
Категория земель земли населенных пунктов		
Вид разрешенного использования для индивидуального жилищного строительства, код 2.1		
Способ образования раздел земельного участка		
Обозначение характерных точек границ	Координаты, м	
	X	Y
н695	584 150,13	2 374 169,99
н711	584 125,38	2 374 186,95
н710	584 114,07	2 374 170,45
н693	584 138,82	2 374 153,49
н695	584 150,13	2 374 169,99
Условный номер земельного участка 22:61:050601:1998:ЗУ380		
Площадь земельного участка 600 кв. м		
Категория земель земли населенных пунктов		
Вид разрешенного использования для индивидуального жилищного строительства, код 2.1		
Способ образования раздел земельного участка		
Обозначение характерных точек границ	Координаты, м	
	X	Y
н697	584 161,43	2 374 186,49
н712	584 136,68	2 374 203,45
н711	584 125,38	2 374 186,95
н695	584 150,13	2 374 169,99
н697	584 161,43	2 374 186,49
Условный номер земельного участка 22:61:050601:1998:ЗУ381		
Площадь земельного участка 600 кв. м		
Категория земель земли населенных пунктов		
Вид разрешенного использования для индивидуального жилищного строительства, код 2.1		
Способ образования раздел земельного участка		

Обозначение характерных точек границ	Координаты, м	
	X	Y
н699	584 172,73	2 374 202,99
н713	584 147,98	2 374 219,95
н712	584 136,68	2 374 203,45
н697	584 161,43	2 374 186,49
н699	584 172,73	2 374 202,99
Условный номер земельного участка		22:61:050601:1998:ЗУ382
Площадь земельного участка		815 кв. м
Категория земель		земли населенных пунктов
Вид разрешенного использования		для индивидуального жилищного строительства, код 2.1
Способ образования		раздел земельного участка
Обозначение характерных точек границ	Координаты, м	
	X	Y
н701	584 184,03	2 374 219,50
н704	584 196,93	2 374 238,33
н714	584 154,49	2 374 229,45
н713	584 147,98	2 374 219,95
н699	584 172,73	2 374 202,99
н701	584 184,03	2 374 219,50
Условный номер земельного участка		22:61:050601:1998:ЗУ383
Площадь земельного участка		600 кв. м
Категория земель		земли населенных пунктов
Вид разрешенного использования		для индивидуального жилищного строительства, код 2.1
Способ образования		раздел земельного участка
Обозначение характерных точек границ	Координаты, м	
	X	Y
н715	584 018,21	2 374 090,66
н716	584 001,26	2 374 065,91
н717	584 017,76	2 374 054,60
н718	584 034,71	2 374 079,36
н715	584 018,21	2 374 090,66
Условный номер земельного участка		22:61:050601:1998:ЗУ384
Площадь земельного участка		600 кв. м
Категория земель		земли населенных пунктов
Вид разрешенного использования		для индивидуального жилищного строительства, код 2.1
Способ образования		раздел земельного участка
Обозначение характерных точек границ	Координаты, м	
	X	Y
н719	584 001,71	2 374 101,96
н720	583 984,76	2 374 077,21
н716	584 001,26	2 374 065,91
н715	584 018,21	2 374 090,66
н721	584 009,96	2 374 096,31
н719	584 001,71	2 374 101,96
Условный номер земельного участка		22:61:050601:1998:ЗУ385
Площадь земельного участка		600 кв. м

Категория земель		земли населенных пунктов	
Вид разрешенного использования		для индивидуального жилищного строительства, код 2.1	
Способ образования		раздел земельного участка	
Обозначение характерных точек границ	Координаты, м		
	X	Y	
н722	583 985,21	2 374 113,26	
н723	583 968,26	2 374 088,51	
н720	583 984,76	2 374 077,21	
н719	584 001,71	2 374 101,96	
н722	583 985,21	2 374 113,26	
Условный номер земельного участка		22:61:050601:1998:ЗУ386	
Площадь земельного участка		600 кв. м	
Категория земель		земли населенных пунктов	
Вид разрешенного использования		для индивидуального жилищного строительства, код 2.1	
Способ образования		раздел земельного участка	
Обозначение характерных точек границ	Координаты, м		
	X	Y	
н724	584 046,01	2 374 095,86	
н725	584 021,26	2 374 112,81	
н721	584 009,96	2 374 096,31	
н715	584 018,21	2 374 090,66	
н718	584 034,71	2 374 079,36	
н724	584 046,01	2 374 095,86	
Условный номер земельного участка		22:61:050601:1998:ЗУ387	
Площадь земельного участка		600 кв. м	
Категория земель		земли населенных пунктов	
Вид разрешенного использования		для индивидуального жилищного строительства, код 2.1	
Способ образования		раздел земельного участка	
Обозначение характерных точек границ	Координаты, м		
	X	Y	
н726	584 057,32	2 374 112,36	
н727	584 032,56	2 374 129,31	
н725	584 021,26	2 374 112,81	
н724	584 046,01	2 374 095,86	
н726	584 057,32	2 374 112,36	
Условный номер земельного участка		22:61:050601:1998:ЗУ388	
Площадь земельного участка		600 кв. м	
Категория земель		земли населенных пунктов	
Вид разрешенного использования		для индивидуального жилищного строительства, код 2.1	
Способ образования		раздел земельного участка	
Обозначение характерных точек границ	Координаты, м		
	X	Y	
н728	584 068,62	2 374 128,86	
н729	584 043,87	2 374 145,81	
н727	584 032,56	2 374 129,31	
н726	584 057,32	2 374 112,36	
н728	584 068,62	2 374 128,86	

Условный номер земельного участка		22:61:050601:1998:ЗУ389	
Площадь земельного участка		600 кв. м	
Категория земель		земли населенных пунктов	
Вид разрешенного использования		для индивидуального жилищного строительства, код 2.1	
Способ образования		раздел земельного участка	
Обозначение характерных точек границ	Координаты, м		
	X	Y	
н730	584 079,92	2 374 145,36	
н731	584 055,17	2 374 162,31	
н729	584 043,87	2 374 145,81	
н728	584 068,62	2 374 128,86	
н730	584 079,92	2 374 145,36	
Условный номер земельного участка		22:61:050601:1998:ЗУ390	
Площадь земельного участка		600 кв. м	
Категория земель		земли населенных пунктов	
Вид разрешенного использования		для индивидуального жилищного строительства, код 2.1	
Способ образования		раздел земельного участка	
Обозначение характерных точек границ	Координаты, м		
	X	Y	
н732	584 091,22	2 374 161,86	
н733	584 066,47	2 374 178,81	
н731	584 055,17	2 374 162,31	
н730	584 079,92	2 374 145,36	
н732	584 091,22	2 374 161,86	
Условный номер земельного участка		22:61:050601:1998:ЗУ391	
Площадь земельного участка		600 кв. м	
Категория земель		земли населенных пунктов	
Вид разрешенного использования		для индивидуального жилищного строительства, код 2.1	
Способ образования		раздел земельного участка	
Обозначение характерных точек границ	Координаты, м		
	X	Y	
н734	584 102,52	2 374 178,36	
н735	584 077,77	2 374 195,31	
н733	584 066,47	2 374 178,81	
н732	584 091,22	2 374 161,86	
н734	584 102,52	2 374 178,36	
Условный номер земельного участка		22:61:050601:1998:ЗУ392	
Площадь земельного участка		600 кв. м	
Категория земель		земли населенных пунктов	
Вид разрешенного использования		для индивидуального жилищного строительства, код 2.1	
Способ образования		раздел земельного участка	
Обозначение характерных точек границ	Координаты, м		
	X	Y	
1	2	3	
н736	584 113,83	2 374 194,86	
н737	584 089,08	2 374 211,81	
н735	584 077,77	2 374 195,31	

1	2	3
н734	584 102,52	2 374 178,36
н736	584 113,83	2 374 194,86
Условный номер земельного участка 22:61:050601:1998:ЗУ393		
Площадь земельного участка 648 кв. м		
Категория земель земли населенных пунктов		
Вид разрешенного использования для индивидуального жилищного строительства, код 2.1		
Способ образования раздел земельного участка		
Обозначение характерных точек границ	Координаты, м	
	X	Y
н738	584 126,53	2 374 213,40
н739	584 100,79	2 374 228,92
н737	584 089,08	2 374 211,81
н736	584 113,83	2 374 194,86
н738	584 126,53	2 374 213,40
Условный номер земельного участка 22:61:050601:1998:ЗУ394		
Площадь земельного участка 600 кв. м		
Категория земель земли населенных пунктов		
Вид разрешенного использования для индивидуального жилищного строительства, код 2.1		
Способ образования раздел земельного участка		
Обозначение характерных точек границ	Координаты, м	
	X	Y
н725	584 021,26	2 374 112,81
н740	583 996,51	2 374 129,76
н722	583 985,21	2 374 113,26
н719	584 001,71	2 374 101,96
н721	584 009,96	2 374 096,31
н725	584 021,26	2 374 112,81
Условный номер земельного участка 22:61:050601:1998:ЗУ395		
Площадь земельного участка 600 кв. м		
Категория земель земли населенных пунктов		
Вид разрешенного использования для индивидуального жилищного строительства, код 2.1		
Способ образования раздел земельного участка		
Обозначение характерных точек границ	Координаты, м	
	X	Y
н727	584 032,56	2 374 129,31
н741	584 007,81	2 374 146,26
н740	583 996,51	2 374 129,76
н725	584 021,26	2 374 112,81
н727	584 032,56	2 374 129,31
Условный номер земельного участка 22:61:050601:1998:ЗУ396		
Площадь земельного участка 600 кв. м		
Категория земель земли населенных пунктов		
Вид разрешенного использования для индивидуального жилищного строительства, код 2.1		
Способ образования раздел земельного участка		

Обозначение характерных точек границ	Координаты, м	
	X	Y
н729	584 043,87	2 374 145,81
н742	584 019,12	2 374 162,76
н741	584 007,81	2 374 146,26
н727	584 032,56	2 374 129,31
н729	584 043,87	2 374 145,81
Условный номер земельного участка 22:61:050601:1998:ЗУ397		
Площадь земельного участка 600 кв. м		
Категория земель земли населенных пунктов		
Вид разрешенного использования для индивидуального жилищного строительства, код 2.1		
Способ образования раздел земельного участка		
Обозначение характерных точек границ	Координаты, м	
	X	Y
н731	584 055,17	2 374 162,31
н743	584 030,42	2 374 179,26
н742	584 019,12	2 374 162,76
н729	584 043,87	2 374 145,81
н731	584 055,17	2 374 162,31
Условный номер земельного участка 22:61:050601:1998:ЗУ398		
Площадь земельного участка 600 кв. м		
Категория земель земли населенных пунктов		
Вид разрешенного использования для индивидуального жилищного строительства, код 2.1		
Способ образования раздел земельного участка		
Обозначение характерных точек границ	Координаты, м	
	X	Y
н733	584 066,47	2 374 178,81
н744	584 041,72	2 374 195,76
н743	584 030,42	2 374 179,26
н731	584 055,17	2 374 162,31
н733	584 066,47	2 374 178,81
Условный номер земельного участка 22:61:050601:1998:ЗУ399		
Площадь земельного участка 600 кв. м		
Категория земель земли населенных пунктов		
Вид разрешенного использования для индивидуального жилищного строительства, код 2.1		
Способ образования раздел земельного участка		
Обозначение характерных точек границ	Координаты, м	
	X	Y
н735	584 077,77	2 374 195,31
н745	584 053,02	2 374 212,26
н744	584 041,72	2 374 195,76
н733	584 066,47	2 374 178,81
н735	584 077,77	2 374 195,31
Условный номер земельного участка 22:61:050601:1998:ЗУ400		
Площадь земельного участка 600 кв. м		
Категория земель земли населенных пунктов		
Вид разрешенного использования для индивидуального жилищного строительства, код 2.1		



Способ образования		раздел земельного участка	
Обозначение характерных точек границ	Координаты, м		
	X	Y	
н737	584 089,08	2 374 211,81	
н746	584 064,32	2 374 228,77	
н745	584 053,02	2 374 212,26	
н735	584 077,77	2 374 195,31	
н737	584 089,08	2 374 211,81	
Условный номер земельного участка		22:61:050601:1998:ЗУ401	
Площадь земельного участка		596 кв. м	
Категория земель		земли населенных пунктов	
Вид разрешенного использования		для индивидуального жилищного строительства, код 2.1	
Способ образования		раздел земельного участка	
Обозначение характерных точек границ	Координаты, м		
	X	Y	
н739	584 100,79	2 374 228,92	
н747	584 075,06	2 374 244,44	
н746	584 064,32	2 374 228,77	
н737	584 089,08	2 374 211,81	
н739	584 100,79	2 374 228,92	
Условный номер земельного участка		22:61:050601:1998:ЗУ402	
Площадь земельного участка		600 кв. м	
Категория земель		земли населенных пунктов	
Вид разрешенного использования		для индивидуального жилищного строительства, код 2.1	
Способ образования		раздел земельного участка	
Обозначение характерных точек границ	Координаты, м		
	X	Y	
н748	583 957,16	2 374 132,48	
н749	583 940,21	2 374 107,72	
н750	583 956,71	2 374 096,42	
н751	583 973,66	2 374 121,17	
н748	583 957,16	2 374 132,48	
Условный номер земельного участка		22:61:050601:1998:ЗУ403	
Площадь земельного участка		600 кв. м	
Категория земель		земли населенных пунктов	
Вид разрешенного использования		для индивидуального жилищного строительства, код 2.1	
Способ образования		раздел земельного участка	
Обозначение характерных точек границ	Координаты, м		
	X	Y	
н752	583 940,66	2 374 143,78	
н753	583 923,71	2 374 119,03	
н749	583 940,21	2 374 107,72	
н748	583 957,16	2 374 132,48	
н754	583 948,91	2 374 138,13	
н752	583 940,66	2 374 143,78	
Условный номер земельного участка		22:61:050601:1998:ЗУ404	
Площадь земельного участка		600 кв. м	

Категория земель		земли населенных пунктов	
Вид разрешенного использования		для индивидуального жилищного строительства, код 2.1	
Способ образования		раздел земельного участка	
Обозначение характерных точек границ	Координаты, м		
	X	Y	
н755	583 924,16	2 374 155,08	
н756	583 907,20	2 374 130,33	
н753	583 923,71	2 374 119,03	
н752	583 940,66	2 374 143,78	
н755	583 924,16	2 374 155,08	
Условный номер земельного участка		22:61:050601:1998:ЗУ405	
Площадь земельного участка		600 кв. м	
Категория земель		земли населенных пунктов	
Вид разрешенного использования		для индивидуального жилищного строительства, код 2.1	
Способ образования		раздел земельного участка	
Обозначение характерных точек границ	Координаты, м		
	X	Y	
н757	583 984,96	2 374 137,67	
н758	583 960,21	2 374 154,63	
н754	583 948,91	2 374 138,13	
н748	583 957,16	2 374 132,48	
н751	583 973,66	2 374 121,17	
н757	583 984,96	2 374 137,67	
Условный номер земельного участка		22:61:050601:1998:ЗУ406	
Площадь земельного участка		600 кв. м	
Категория земель		земли населенных пунктов	
Вид разрешенного использования		для индивидуального жилищного строительства, код 2.1	
Способ образования		раздел земельного участка	
Обозначение характерных точек границ	Координаты, м		
	X	Y	
н759	583 996,26	2 374 154,17	
н760	583 971,51	2 374 171,13	
н758	583 960,21	2 374 154,63	
н757	583 984,96	2 374 137,67	
н759	583 996,26	2 374 154,17	
Условный номер земельного участка		22:61:050601:1998:ЗУ407	
Площадь земельного участка		600 кв. м	
Категория земель		земли населенных пунктов	
Вид разрешенного использования		для индивидуального жилищного строительства, код 2.1	
Способ образования		раздел земельного участка	
Обозначение характерных точек границ	Координаты, м		
	X	Y	
н761	584 007,57	2 374 170,68	
н762	583 982,82	2 374 187,63	
н760	583 971,51	2 374 171,13	
н759	583 996,26	2 374 154,17	
н761	584 007,57	2 374 170,68	

Условный номер земельного участка		22:61:050601:1998:ЗУ408	
Площадь земельного участка		600 кв. м	
Категория земель		земли населенных пунктов	
Вид разрешенного использования		для индивидуального жилищного строительства, код 2.1	
Способ образования		раздел земельного участка	
Обозначение характерных точек границ	Координаты, м		
	X	Y	
н763	584 018,87	2 374 187,18	
н764	583 994,12	2 374 204,13	
н762	583 982,82	2 374 187,63	
н761	584 007,57	2 374 170,68	
н763	584 018,87	2 374 187,18	
Условный номер земельного участка		22:61:050601:1998:ЗУ409	
Площадь земельного участка		600 кв. м	
Категория земель		земли населенных пунктов	
Вид разрешенного использования		для индивидуального жилищного строительства, код 2.1	
Способ образования		раздел земельного участка	
Обозначение характерных точек границ	Координаты, м		
	X	Y	
н765	584 030,17	2 374 203,68	
н766	584 005,42	2 374 220,63	
н764	583 994,12	2 374 204,13	
н763	584 018,87	2 374 187,18	
н765	584 030,17	2 374 203,68	
Условный номер земельного участка		22:61:050601:1998:ЗУ410	
Площадь земельного участка		600 кв. м	
Категория земель		земли населенных пунктов	
Вид разрешенного использования		для индивидуального жилищного строительства, код 2.1	
Способ образования		раздел земельного участка	
Обозначение характерных точек границ	Координаты, м		
	X	Y	
н767	584 041,47	2 374 220,18	
н768	584 016,72	2 374 237,13	
н766	584 005,42	2 374 220,63	
н765	584 030,17	2 374 203,68	
н767	584 041,47	2 374 220,18	
Условный номер земельного участка		22:61:050601:1998:ЗУ411	
Площадь земельного участка		600 кв. м	
Категория земель		земли населенных пунктов	
Вид разрешенного использования		для индивидуального жилищного строительства, код 2.1	
Способ образования		раздел земельного участка	
Обозначение характерных точек границ	Координаты, м		
	X	Y	
1	2	3	
н769	584 052,77	2 374 236,68	
н770	584 028,02	2 374 253,63	
н768	584 016,72	2 374 237,13	

1	2	3
н767	584 041,47	2 374 220,18
н769	584 052,77	2 374 236,68
Условный номер земельного участка 22:61:050601:1998:ЗУ412		
Площадь земельного участка 987 кв. м		
Категория земель земли населенных пунктов		
Вид разрешенного использования для индивидуального жилищного строительства, код 2.1		
Способ образования раздел земельного участка		
Обозначение характерных точек границ	Координаты, м	
	X	Y
н771	584 063,05	2 374 251,68
н772	584 011,59	2 374 282,72
н773	584 003,27	2 374 270,58
н770	584 028,02	2 374 253,63
н769	584 052,77	2 374 236,68
н771	584 063,05	2 374 251,68
Условный номер земельного участка 22:61:050601:1998:ЗУ413		
Площадь земельного участка 600 кв. м		
Категория земель земли населенных пунктов		
Вид разрешенного использования для индивидуального жилищного строительства, код 2.1		
Способ образования раздел земельного участка		
Обозначение характерных точек границ	Координаты, м	
	X	Y
н758	583 960,21	2 374 154,63
н774	583 935,46	2 374 171,58
н755	583 924,16	2 374 155,08
н752	583 940,66	2 374 143,78
н754	583 948,91	2 374 138,13
н758	583 960,21	2 374 154,63
Условный номер земельного участка 22:61:050601:1998:ЗУ414		
Площадь земельного участка 600 кв. м		
Категория земель земли населенных пунктов		
Вид разрешенного использования для индивидуального жилищного строительства, код 2.1		
Способ образования раздел земельного участка		
Обозначение характерных точек границ	Координаты, м	
	X	Y
н760	583 971,51	2 374 171,13
н775	583 946,76	2 374 188,08
н774	583 935,46	2 374 171,58
н758	583 960,21	2 374 154,63
н760	583 971,51	2 374 171,13
Условный номер земельного участка 22:61:050601:1998:ЗУ415		
Площадь земельного участка 600 кв. м		
Категория земель земли населенных пунктов		
Вид разрешенного использования для индивидуального жилищного строительства, код 2.1		
Способ образования раздел земельного участка		

Обозначение характерных точек границ	Координаты, м	
	X	Y
н762	583 982,82	2 374 187,63
н776	583 958,06	2 374 204,58
н775	583 946,76	2 374 188,08
н760	583 971,51	2 374 171,13
н762	583 982,82	2 374 187,63
Условный номер земельного участка 22:61:050601:1998:ЗУ416		
Площадь земельного участка 600 кв. м		
Категория земель земли населенных пунктов		
Вид разрешенного использования для индивидуального жилищного строительства, код 2.1		
Способ образования раздел земельного участка		
Обозначение характерных точек границ	Координаты, м	
	X	Y
н764	583 994,12	2 374 204,13
н777	583 969,37	2 374 221,08
н776	583 958,06	2 374 204,58
н762	583 982,82	2 374 187,63
н764	583 994,12	2 374 204,13
Условный номер земельного участка 22:61:050601:1998:ЗУ417		
Площадь земельного участка 600 кв. м		
Категория земель земли населенных пунктов		
Вид разрешенного использования для индивидуального жилищного строительства, код 2.1		
Способ образования раздел земельного участка		
Обозначение характерных точек границ	Координаты, м	
	X	Y
н766	584 005,42	2 374 220,63
н778	583 980,67	2 374 237,58
н777	583 969,37	2 374 221,08
н764	583 994,12	2 374 204,13
н766	584 005,42	2 374 220,63
Условный номер земельного участка 22:61:050601:1998:ЗУ418		
Площадь земельного участка 600 кв. м		
Категория земель земли населенных пунктов		
Вид разрешенного использования для индивидуального жилищного строительства, код 2.1		
Способ образования раздел земельного участка		
Обозначение характерных точек границ	Координаты, м	
	X	Y
н768	584 016,72	2 374 237,13
н779	583 991,97	2 374 254,08
н778	583 980,67	2 374 237,58
н766	584 005,42	2 374 220,63
н768	584 016,72	2 374 237,13
Условный номер земельного участка 22:61:050601:1998:ЗУ419		
Площадь земельного участка 600 кв. м		
Категория земель земли населенных пунктов		
Вид разрешенного использования для индивидуального жилищного строительства, код 2.1		

Способ образования		раздел земельного участка	
Обозначение характерных точек границ	Координаты, м		
	X	Y	
н770	584 028,02	2 374 253,63	
н773	584 003,27	2 374 270,58	
н779	583 991,97	2 374 254,08	
н768	584 016,72	2 374 237,13	
н770	584 028,02	2 374 253,63	
Условный номер земельного участка		22:61:050601:1998:ЗУ420	
Площадь земельного участка		600 кв. м	
Категория земель		земли населенных пунктов	
Вид разрешенного использования		для индивидуального жилищного строительства, код 2.1	
Способ образования		раздел земельного участка	
Обозначение характерных точек границ	Координаты, м		
	X	Y	
н780	583 896,11	2 374 174,29	
н781	583 879,15	2 374 149,54	
н782	583 895,65	2 374 138,24	
н783	583 912,61	2 374 162,99	
н780	583 896,11	2 374 174,29	
Условный номер земельного участка		22:61:050601:1998:ЗУ421	
Площадь земельного участка		600 кв. м	
Категория земель		земли населенных пунктов	
Вид разрешенного использования		для индивидуального жилищного строительства, код 2.1	
Способ образования		раздел земельного участка	
Обозначение характерных точек границ	Координаты, м		
	X	Y	
н784	583 879,61	2 374 185,60	
н785	583 862,65	2 374 160,84	
н781	583 879,15	2 374 149,54	
н780	583 896,11	2 374 174,29	
н786	583 887,86	2 374 179,95	
н784	583 879,61	2 374 185,60	
Условный номер земельного участка		22:61:050601:1998:ЗУ422	
Площадь земельного участка		600 кв. м	
Категория земель		земли населенных пунктов	
Вид разрешенного использования		для индивидуального жилищного строительства, код 2.1	
Способ образования		раздел земельного участка	
Обозначение характерных точек границ	Координаты, м		
	X	Y	
н787	583 863,11	2 374 196,90	
н788	583 846,15	2 374 172,15	
н785	583 862,65	2 374 160,84	
н784	583 879,61	2 374 185,60	
н787	583 863,11	2 374 196,90	
Условный номер земельного участка		22:61:050601:1998:ЗУ423	
Площадь земельного участка		600 кв. м	

Категория земель		земли населенных пунктов	
Вид разрешенного использования		для индивидуального жилищного строительства, код 2.1	
Способ образования		раздел земельного участка	
Обозначение характерных точек границ	Координаты, м		
	X	Y	
н789	583 923,91	2 374 179,49	
н790	583 899,16	2 374 196,45	
н786	583 887,86	2 374 179,95	
н780	583 896,11	2 374 174,29	
н783	583 912,61	2 374 162,99	
н789	583 923,91	2 374 179,49	
Условный номер земельного участка		22:61:050601:1998:ЗУ424	
Площадь земельного участка		600 кв. м	
Категория земель		земли населенных пунктов	
Вид разрешенного использования		для индивидуального жилищного строительства, код 2.1	
Способ образования		раздел земельного участка	
Обозначение характерных точек границ	Координаты, м		
	X	Y	
н791	583 935,21	2 374 195,99	
н792	583 910,46	2 374 212,95	
н790	583 899,16	2 374 196,45	
н789	583 923,91	2 374 179,49	
н791	583 935,21	2 374 195,99	
Условный номер земельного участка		22:61:050601:1998:ЗУ425	
Площадь земельного участка		600 кв. м	
Категория земель		земли населенных пунктов	
Вид разрешенного использования		для индивидуального жилищного строительства, код 2.1	
Способ образования		раздел земельного участка	
Обозначение характерных точек границ	Координаты, м		
	X	Y	
н793	583 946,51	2 374 212,49	
н794	583 921,76	2 374 229,45	
н792	583 910,46	2 374 212,95	
н791	583 935,21	2 374 195,99	
н793	583 946,51	2 374 212,49	
Условный номер земельного участка		22:61:050601:1998:ЗУ426	
Площадь земельного участка		600 кв. м	
Категория земель		земли населенных пунктов	
Вид разрешенного использования		для индивидуального жилищного строительства, код 2.1	
Способ образования		раздел земельного участка	
Обозначение характерных точек границ	Координаты, м		
	X	Y	
н795	583 957,82	2 374 228,99	
н796	583 933,07	2 374 245,95	
н794	583 921,76	2 374 229,45	
н793	583 946,51	2 374 212,49	
н795	583 957,82	2 374 228,99	

Условный номер земельного участка		22:61:050601:1998:ЗУ427	
Площадь земельного участка		600 кв. м	
Категория земель		земли населенных пунктов	
Вид разрешенного использования		для индивидуального жилищного строительства, код 2.1	
Способ образования		раздел земельного участка	
Обозначение характерных точек границ	Координаты, м		
	X	Y	
н797	583 969,12	2 374 245,49	
н798	583 944,37	2 374 262,45	
н796	583 933,07	2 374 245,95	
н795	583 957,82	2 374 228,99	
н797	583 969,12	2 374 245,49	
Условный номер земельного участка		22:61:050601:1998:ЗУ428	
Площадь земельного участка		742 кв. м	
Категория земель		земли населенных пунктов	
Вид разрешенного использования		для индивидуального жилищного строительства, код 2.1	
Способ образования		раздел земельного участка	
Обозначение характерных точек границ	Координаты, м		
	X	Y	
н799	583 980,42	2 374 261,99	
н800	583 954,21	2 374 279,95	
н801	583 934,10	2 374 269,48	
н798	583 944,37	2 374 262,45	
н797	583 969,12	2 374 245,49	
н799	583 980,42	2 374 261,99	
Условный номер земельного участка		22:61:050601:1998:ЗУ429	
Площадь земельного участка		765 кв. м	
Категория земель		земли населенных пунктов	
Вид разрешенного использования		для индивидуального жилищного строительства, код 2.1	
Способ образования		раздел земельного участка	
Обозначение характерных точек границ	Координаты, м		
	X	Y	
н802	583 999,58	2 374 289,96	
н803	583 987,47	2 374 297,26	
н800	583 954,21	2 374 279,95	
н799	583 980,42	2 374 261,99	
н802	583 999,58	2 374 289,96	
Условный номер земельного участка		22:61:050601:1998:ЗУ430	
Площадь земельного участка		600 кв. м	
Категория земель		земли населенных пунктов	
Вид разрешенного использования		для индивидуального жилищного строительства, код 2.1	
Способ образования		раздел земельного участка	
Обозначение характерных точек границ	Координаты, м		
	X	Y	
1	2	3	
н790	583 899,16	2 374 196,45	
н804	583 874,41	2 374 213,40	



1	2	3
н787	583 863,11	2 374 196,90
н784	583 879,61	2 374 185,60
н786	583 887,86	2 374 179,95
н790	583 899,16	2 374 196,45
Условный номер земельного участка 22:61:050601:1998:ЗУ431		
Площадь земельного участка 600 кв. м		
Категория земель земли населенных пунктов		
Вид разрешенного использования для индивидуального жилищного строительства, код 2.1		
Способ образования раздел земельного участка		
Обозначение характерных точек границ	Координаты, м	
	X	Y
н792	583 910,46	2 374 212,95
н805	583 885,71	2 374 229,90
н804	583 874,41	2 374 213,40
н790	583 899,16	2 374 196,45
н792	583 910,46	2 374 212,95
Условный номер земельного участка 22:61:050601:1998:ЗУ432		
Площадь земельного участка 600 кв. м		
Категория земель земли населенных пунктов		
Вид разрешенного использования для индивидуального жилищного строительства, код 2.1		
Способ образования раздел земельного участка		
Обозначение характерных точек границ	Координаты, м	
	X	Y
н794	583 921,76	2 374 229,45
н806	583 897,01	2 374 246,40
н805	583 885,71	2 374 229,90
н792	583 910,46	2 374 212,95
н794	583 921,76	2 374 229,45
Условный номер земельного участка 22:61:050601:1998:ЗУ433		
Площадь земельного участка 911 кв. м		
Категория земель земли населенных пунктов		
Вид разрешенного использования для индивидуального жилищного строительства, код 2.1		
Способ образования раздел земельного участка		
Обозначение характерных точек границ	Координаты, м	
	X	Y
н798	583 944,37	2 374 262,45
н801	583 934,10	2 374 269,48
н807	583 901,03	2 374 252,27
н806	583 897,01	2 374 246,40
н794	583 921,76	2 374 229,45
н796	583 933,07	2 374 245,95
н798	583 944,37	2 374 262,45
Условный номер земельного участка 22:61:050601:1998:ЗУ434		
Площадь земельного участка 1 801 кв. м		
Категория земель земли населенных пунктов		
Вид разрешенного использования блокированная жилая застройка, код 2.3		
Способ образования раздел земельного участка		

Обозначение характерных точек границ	Координаты, м	
	X	Y
н808	584 721,04	2 373 910,95
н809	584 737,14	2 373 936,27
н810	584 686,50	2 373 968,48
н811	584 670,40	2 373 943,17
н808	584 721,04	2 373 910,95
Условный номер земельного участка 22:61:050601:1998:ЗУ435		
Площадь земельного участка 1 797 кв. м		
Категория земель земли населенных пунктов		
Вид разрешенного использования блокированная жилая застройка, код 2.3		
Способ образования раздел земельного участка		
Обозначение характерных точек границ	Координаты, м	
	X	Y
н811	584 670,40	2 373 943,17
н810	584 686,50	2 373 968,48
н812	584 635,82	2 374 000,60
н813	584 619,78	2 373 975,38
н811	584 670,40	2 373 943,17
Условный номер земельного участка 22:61:050601:1998:ЗУ436		
Площадь земельного участка 1 871 кв. м		
Категория земель земли населенных пунктов		
Вид разрешенного использования блокированная жилая застройка, код 2.3		
Способ образования раздел земельного участка		
Обозначение характерных точек границ	Координаты, м	
	X	Y
н813	584 619,78	2 373 975,38
н812	584 635,82	2 374 000,60
н814	584 593,06	2 374 027,79
н815	584 584,84	2 374 034,03
н816	584 565,86	2 374 009,67
н813	584 619,78	2 373 975,38
Условный номер земельного участка 22:61:050601:1998:ЗУ437		
Площадь земельного участка 1 884 кв. м		
Категория земель земли населенных пунктов		
Вид разрешенного использования блокированная жилая застройка, код 2.3		
Способ образования раздел земельного участка		
Обозначение характерных точек границ	Координаты, м	
	X	Y
н817	584 561,47	2 374 012,46
н816	584 565,86	2 374 009,67
н815	584 584,84	2 374 034,03
н818	584 577,07	2 374 039,93
н819	584 543,45	2 374 077,08
н820	584 521,21	2 374 056,95
н817	584 561,47	2 374 012,46
Условный номер земельного участка 22:61:050601:1998:ЗУ438		

Площадь земельного участка		1 800 кв. м	
Категория земель		земли населенных пунктов	
Вид разрешенного использования		блокированная жилая застройка, код 2.3	
Способ образования		раздел земельного участка	
Обозначение характерных точек границ	Координаты, м		
	X	Y	
н820	584 521,21	2 374 056,95	
н819	584 543,45	2 374 077,08	
н821	584 503,19	2 374 121,57	
н822	584 480,95	2 374 101,44	
н820	584 521,21	2 374 056,95	
Условный номер земельного участка		22:61:050601:1998:ЗУ439	
Площадь земельного участка		1 800 кв. м	
Категория земель		земли населенных пунктов	
Вид разрешенного использования		блокированная жилая застройка, код 2.3	
Способ образования		раздел земельного участка	
Обозначение характерных точек границ	Координаты, м		
	X	Y	
н822	584 480,95	2 374 101,44	
н821	584 503,19	2 374 121,57	
н823	584 462,94	2 374 166,05	
н824	584 440,69	2 374 145,92	
н822	584 480,95	2 374 101,44	
Условный номер земельного участка		22:61:050601:1998:ЗУ440	
Площадь земельного участка		1 800 кв. м	
Категория земель		земли населенных пунктов	
Вид разрешенного использования		блокированная жилая застройка, код 2.3	
Способ образования		раздел земельного участка	
Обозначение характерных точек границ	Координаты, м		
	X	Y	
н824	584 440,69	2 374 145,92	
н823	584 462,94	2 374 166,05	
н825	584 422,68	2 374 210,54	
н826	584 400,43	2 374 190,41	
н824	584 440,69	2 374 145,92	
Условный номер земельного участка		22:61:050601:1998:ЗУ441	
Площадь земельного участка		1 815 кв. м	
Категория земель		земли населенных пунктов	
Вид разрешенного использования		блокированная жилая застройка, код 2.3	
Способ образования		раздел земельного участка	
Обозначение характерных точек границ	Координаты, м		
	X	Y	
1	2	3	
н826	584 400,43	2 374 190,41	
н825	584 422,68	2 374 210,54	
н827	584 382,42	2 374 255,03	
н828	584 358,20	2 374 233,12	

1	2	3
н829	584 367,62	2 374 226,67
н826	584 400,43	2 374 190,41
Условный номер земельного участка 22:61:050601:1998:ЗУ442		
Площадь земельного участка 3 632 кв. м		
Категория земель земли населенных пунктов		
Вид разрешенного использования коммунальное обслуживание, код 3.1		
Способ образования раздел земельного участка		
Обозначение характерных точек границ	Координаты, м	
	X	Y
н830	584 325,53	2 374 317,89
н831	584 298,13	2 374 300,99
н832	584 295,07	2 374 300,34
н833	584 300,93	2 374 272,35
н828	584 358,20	2 374 233,12
н827	584 382,42	2 374 255,03
н830	584 325,53	2 374 317,89
Условный номер земельного участка 22:61:050601:1998:ЗУ443		
Площадь земельного участка 601 кв. м		
Категория земель земли населенных пунктов		
Вид разрешенного использования для индивидуального жилищного строительства, код 2.1		
Способ образования раздел земельного участка		
Обозначение характерных точек границ	Координаты, м	
	X	Y
н834	584 274,60	2 374 295,99
н835	584 280,20	2 374 268,01
н833	584 300,93	2 374 272,35
н832	584 295,07	2 374 300,34
н836	584 279,82	2 374 297,08
н834	584 274,60	2 374 295,99
Условный номер земельного участка 22:61:050601:1998:ЗУ444		
Площадь земельного участка 600 кв. м		
Категория земель земли населенных пунктов		
Вид разрешенного использования для индивидуального жилищного строительства, код 2.1		
Способ образования раздел земельного участка		
Обозначение характерных точек границ	Координаты, м	
	X	Y
н837	584 253,90	2 374 291,65
н838	584 259,71	2 374 263,73
н835	584 280,20	2 374 268,01
н834	584 274,60	2 374 295,99
н837	584 253,90	2 374 291,65
Условный номер земельного участка 22:61:050601:1998:ЗУ445		
Площадь земельного участка 600 кв. м		
Категория земель земли населенных пунктов		
Вид разрешенного использования для индивидуального жилищного строительства, код 2.1		
Способ образования раздел земельного участка		

Обозначение характерных точек границ	Координаты, м	
	X	Y
н839	584 233,28	2 374 287,32
н840	584 239,12	2 374 259,42
н838	584 259,71	2 374 263,73
н837	584 253,90	2 374 291,65
н839	584 233,28	2 374 287,32
Условный номер земельного участка 22:61:050601:1998:ЗУ446		
Площадь земельного участка 600 кв. м		
Категория земель земли населенных пунктов		
Вид разрешенного использования для индивидуального жилищного строительства, код 2.1		
Способ образования раздел земельного участка		
Обозначение характерных точек границ	Координаты, м	
	X	Y
н841	584 212,68	2 374 283,03
н842	584 218,53	2 374 255,11
н840	584 239,12	2 374 259,42
н839	584 233,28	2 374 287,32
н843	584 222,44	2 374 285,05
н841	584 212,68	2 374 283,03
Условный номер земельного участка 22:61:050601:1998:ЗУ447		
Площадь земельного участка 601 кв. м		
Категория земель земли населенных пунктов		
Вид разрешенного использования для индивидуального жилищного строительства, код 2.1		
Способ образования раздел земельного участка		
Обозначение характерных точек границ	Координаты, м	
	X	Y
н844	584 192,08	2 374 278,75
н845	584 197,93	2 374 250,80
н842	584 218,53	2 374 255,11
н841	584 212,68	2 374 283,03
н844	584 192,08	2 374 278,75
Условный номер земельного участка 22:61:050601:1998:ЗУ448		
Площадь земельного участка 602 кв. м		
Категория земель земли населенных пунктов		
Вид разрешенного использования для индивидуального жилищного строительства, код 2.1		
Способ образования раздел земельного участка		
Обозначение характерных точек границ	Координаты, м	
	X	Y
н846	584 171,43	2 374 274,46
н847	584 177,34	2 374 246,49
н845	584 197,93	2 374 250,80
н844	584 192,08	2 374 278,75
н848	584 190,13	2 374 278,34
н846	584 171,43	2 374 274,46
Условный номер земельного участка 22:61:050601:1998:ЗУ449		
Площадь земельного участка 689 кв. м		

Категория земель		земли населенных пунктов	
Вид разрешенного использования		для индивидуального жилищного строительства, код 2.1	
Способ образования		раздел земельного участка	
Обозначение характерных точек границ	Координаты, м		
	X	Y	
н849	584 150,33	2 374 275,06	
н850	584 157,19	2 374 242,27	
н847	584 177,34	2 374 246,49	
н846	584 171,43	2 374 274,46	
н851	584 170,42	2 374 279,27	
н849	584 150,33	2 374 275,06	
Условный номер земельного участка		22:61:050601:1998:3У450	
Площадь земельного участка		689 кв. м	
Категория земель		земли населенных пунктов	
Вид разрешенного использования		для индивидуального жилищного строительства, код 2.1	
Способ образования		раздел земельного участка	
Обозначение характерных точек границ	Координаты, м		
	X	Y	
н850	584 157,19	2 374 242,27	
н849	584 150,33	2 374 275,06	
н852	584 130,19	2 374 270,85	
н853	584 137,05	2 374 238,06	
н850	584 157,19	2 374 242,27	
Условный номер земельного участка		22:61:050601:1998:3У451	
Площадь земельного участка		663 кв. м	
Категория земель		земли населенных пунктов	
Вид разрешенного использования		для индивидуального жилищного строительства, код 2.1	
Способ образования		раздел земельного участка	
Обозначение характерных точек границ	Координаты, м		
	X	Y	
н853	584 137,05	2 374 238,06	
н854	584 121,17	2 374 234,74	
н855	584 106,67	2 374 243,48	
3	584 122,16	2 374 269,17	
н852	584 130,19	2 374 270,85	
н853	584 137,05	2 374 238,06	
Условный номер земельного участка		22:61:050601:1998:3У452	
Площадь земельного участка		726 кв. м	
Категория земель		земли населенных пунктов	
Вид разрешенного использования		для индивидуального жилищного строительства, код 2.1	
Способ образования		раздел земельного участка	
Обозначение характерных точек границ	Координаты, м		
	X	Y	
1	2	3	
н856	584 101,43	2 374 281,67	
н857	584 085,94	2 374 255,98	
н855	584 106,67	2 374 243,48	

1	2	3
3	584 122,16	2 374 269,17
н856	584 101,43	2 374 281,67
Условный номер земельного участка		22:61:050601:1998:ЗУ453
Площадь земельного участка		600 кв. м
Категория земель		земли населенных пунктов
Вид разрешенного использования		для индивидуального жилищного строительства, код 2.1
Способ образования		раздел земельного участка
Обозначение характерных точек границ	Координаты, м	
	X	Y
н858	584 084,30	2 374 292,00
н859	584 068,81	2 374 266,31
н857	584 085,94	2 374 255,98
н856	584 101,43	2 374 281,67
н858	584 084,30	2 374 292,00
Условный номер земельного участка		22:61:050601:1998:ЗУ454
Площадь земельного участка		600 кв. м
Категория земель		земли населенных пунктов
Вид разрешенного использования		для индивидуального жилищного строительства, код 2.1
Способ образования		раздел земельного участка
Обозначение характерных точек границ	Координаты, м	
	X	Y
н860	584 067,18	2 374 302,33
н861	584 051,68	2 374 276,64
н859	584 068,81	2 374 266,31
н858	584 084,30	2 374 292,00
н860	584 067,18	2 374 302,33
Условный номер земельного участка		22:61:050601:1998:ЗУ455
Площадь земельного участка		600 кв. м
Категория земель		земли населенных пунктов
Вид разрешенного использования		для индивидуального жилищного строительства, код 2.1
Способ образования		раздел земельного участка
Обозначение характерных точек границ	Координаты, м	
	X	Y
н862	584 050,05	2 374 312,66
н863	584 034,56	2 374 286,97
н861	584 051,68	2 374 276,64
н860	584 067,18	2 374 302,33
н862	584 050,05	2 374 312,66
Условный номер земельного участка		22:61:050601:1998:ЗУ456
Площадь земельного участка		600 кв. м
Категория земель		земли населенных пунктов
Вид разрешенного использования		для индивидуального жилищного строительства, код 2.1
Способ образования		раздел земельного участка

Обозначение характерных точек границ	Координаты, м	
	X	Y
н864	584 032,92	2 374 322,99
н865	584 017,43	2 374 297,30
н863	584 034,56	2 374 286,97
н862	584 050,05	2 374 312,66
н864	584 032,92	2 374 322,99
Условный номер земельного участка 22:61:050601:1998:ЗУ457		
Площадь земельного участка 600 кв. м		
Категория земель земли населенных пунктов		
Вид разрешенного использования для индивидуального жилищного строительства, код 2.1		
Способ образования раздел земельного участка		
Обозначение характерных точек границ	Координаты, м	
	X	Y
н866	584 015,80	2 374 333,32
н867	584 000,30	2 374 307,63
н865	584 017,43	2 374 297,30
н864	584 032,92	2 374 322,99
н866	584 015,80	2 374 333,32
Условный номер земельного участка 22:61:050601:1998:ЗУ458		
Площадь земельного участка 682 кв. м		
Категория земель земли населенных пунктов		
Вид разрешенного использования для индивидуального жилищного строительства, код 2.1		
Способ образования раздел земельного участка		
Обозначение характерных точек границ	Координаты, м	
	X	Y
4	583 989,11	2 374 349,41
н868	583 988,03	2 374 315,03
н867	584 000,30	2 374 307,63
н866	584 015,80	2 374 333,32
4	583 989,11	2 374 349,41
Условный номер земельного участка 22:61:050601:1998:ЗУ459		
Площадь земельного участка 647 кв. м		
Категория земель земли населенных пунктов		
Вид разрешенного использования для индивидуального жилищного строительства, код 2.1		
Способ образования раздел земельного участка		
Обозначение характерных точек границ	Координаты, м	
	X	Y
н869	583 962,50	2 374 335,56
н870	583 976,35	2 374 308,95
н868	583 988,03	2 374 315,03
4	583 989,11	2 374 349,41
н869	583 962,50	2 374 335,56
Условный номер земельного участка 22:61:050601:1998:ЗУ460		
Площадь земельного участка 600 кв. м		
Категория земель земли населенных пунктов		
Вид разрешенного использования для индивидуального жилищного строительства, код 2.1		



Способ образования		раздел земельного участка	
Обозначение характерных точек границ	Координаты, м		
	X	Y	
н871	583 944,76	2 374 326,32	
н872	583 958,61	2 374 299,71	
н870	583 976,35	2 374 308,95	
н869	583 962,50	2 374 335,56	
н871	583 944,76	2 374 326,32	
Условный номер земельного участка		22:61:050601:1998:ЗУ461	
Площадь земельного участка		600 кв. м	
Категория земель		земли населенных пунктов	
Вид разрешенного использования		для индивидуального жилищного строительства, код 2.1	
Способ образования		раздел земельного участка	
Обозначение характерных точек границ	Координаты, м		
	X	Y	
н873	583 927,02	2 374 317,09	
н874	583 940,87	2 374 290,48	
н872	583 958,61	2 374 299,71	
н871	583 944,76	2 374 326,32	
н873	583 927,02	2 374 317,09	
Условный номер земельного участка		22:61:050601:1998:ЗУ462	
Площадь земельного участка		600 кв. м	
Категория земель		земли населенных пунктов	
Вид разрешенного использования		для индивидуального жилищного строительства, код 2.1	
Способ образования		раздел земельного участка	
Обозначение характерных точек границ	Координаты, м		
	X	Y	
н875	583 909,28	2 374 307,85	
н876	583 923,13	2 374 281,24	
н874	583 940,87	2 374 290,48	
н873	583 927,02	2 374 317,09	
н875	583 909,28	2 374 307,85	
Условный номер земельного участка		22:61:050601:1998:ЗУ463	
Площадь земельного участка		600 кв. м	
Категория земель		земли населенных пунктов	
Вид разрешенного использования		для индивидуального жилищного строительства, код 2.1	
Способ образования		раздел земельного участка	
Обозначение характерных точек границ	Координаты, м		
	X	Y	
н877	583 891,54	2 374 298,62	
н878	583 905,39	2 374 272,01	
н876	583 923,13	2 374 281,24	
н875	583 909,28	2 374 307,85	
н877	583 891,54	2 374 298,62	
Условный номер земельного участка		22:61:050601:1998:ЗУ464	
Площадь земельного участка		599 кв. м	
Категория земель		земли населенных пунктов	

Вид разрешенного использования для индивидуального жилищного строительства, код 2.1		
Способ образования раздел земельного участка		
Обозначение характерных точек границ	Координаты, м	
	X	Y
н879	583 871,14	2 374 288,00
н880	583 877,14	2 374 280,52
н881	583 890,44	2 374 264,22
н878	583 905,39	2 374 272,01
н877	583 891,54	2 374 298,62
н879	583 871,14	2 374 288,00
Условный номер земельного участка 22:61:050601:1998:ЗУ465		
Площадь земельного участка 604 кв. м		
Категория земель земли населенных пунктов		
Вид разрешенного использования для индивидуального жилищного строительства, код 2.1		
Способ образования раздел земельного участка		
Обозначение характерных точек границ	Координаты, м	
	X	Y
н880	583 877,14	2 374 280,52
н882	583 859,10	2 374 254,19
н883	583 858,54	2 374 253,36
н884	583 875,18	2 374 241,96
н881	583 890,44	2 374 264,22
н880	583 877,14	2 374 280,52
Условный номер земельного участка 22:61:050601:1998:ЗУ466		
Площадь земельного участка 627 кв. м		
Категория земель земли населенных пунктов		
Вид разрешенного использования для индивидуального жилищного строительства, код 2.1		
Способ образования раздел земельного участка		
Обозначение характерных точек границ	Координаты, м	
	X	Y
н885	583 842,68	2 374 265,43
н882	583 859,10	2 374 254,19
н880	583 877,14	2 374 280,52
н879	583 871,14	2 374 288,00
н886	583 836,25	2 374 269,84
н885	583 842,68	2 374 265,43
Условный номер земельного участка 22:61:050601:1998:ЗУ467		
Площадь земельного участка 602 кв. м		
Категория земель земли населенных пунктов		
Вид разрешенного использования для индивидуального жилищного строительства, код 2.1		
Способ образования раздел земельного участка		
Обозначение характерных точек границ	Координаты, м	
	X	Y
1	2	3
н887	583 850,71	2 374 241,75
н888	583 833,75	2 374 217,00
н889	583 850,32	2 374 205,66

1	2	3
н890	583 867,27	2 374 230,41
н887	583 850,71	2 374 241,75
Условный номер земельного участка 22:61:050601:1998:ЗУ468		
Площадь земельного участка 600 кв. м		
Категория земель земли населенных пунктов		
Вид разрешенного использования для индивидуального жилищного строительства, код 2.1		
Способ образования раздел земельного участка		
Обозначение характерных точек границ	Координаты, м	
	X	Y
н891	583 834,21	2 374 253,06
н892	583 817,25	2 374 228,31
н888	583 833,75	2 374 217,00
н887	583 850,71	2 374 241,75
н891	583 834,21	2 374 253,06
Условный номер земельного участка 22:61:050601:1998:ЗУ469		
Площадь земельного участка 760 кв. м		
Категория земель земли населенных пунктов		
Вид разрешенного использования для индивидуального жилищного строительства, код 2.1		
Способ образования раздел земельного участка		
Обозначение характерных точек границ	Координаты, м	
	X	Y
н893	583 813,27	2 374 257,87
н894	583 800,75	2 374 239,61
н892	583 817,25	2 374 228,31
н891	583 834,21	2 374 253,06
н885	583 842,68	2 374 265,43
н886	583 836,25	2 374 269,84
н893	583 813,27	2 374 257,87
Условный номер земельного участка 22:61:050601:1998:ЗУ470		
Площадь земельного участка 602 кв. м		
Категория земель земли населенных пунктов		
Вид разрешенного использования для индивидуального жилищного строительства, код 2.1		
Способ образования раздел земельного участка		
Обозначение характерных точек границ	Координаты, м	
	X	Y
н888	583 833,75	2 374 217,00
н895	583 816,80	2 374 192,25
н896	583 833,37	2 374 180,91
н889	583 850,32	2 374 205,66
н888	583 833,75	2 374 217,00
Условный номер земельного участка 22:61:050601:1998:ЗУ471		
Площадь земельного участка 600 кв. м		
Категория земель земли населенных пунктов		
Вид разрешенного использования для индивидуального жилищного строительства, код 2.1		
Способ образования раздел земельного участка		

Обозначение характерных точек границ	Координаты, м	
	X	Y
н892	583 817,25	2 374 228,31
н897	583 800,30	2 374 203,55
н895	583 816,80	2 374 192,25
н888	583 833,75	2 374 217,00
н892	583 817,25	2 374 228,31
Условный номер земельного участка		22:61:050601:1998:ЗУ472
Площадь земельного участка		600 кв. м
Категория земель		земли населенных пунктов
Вид разрешенного использования		для индивидуального жилищного строительства, код 2.1
Способ образования		раздел земельного участка
Обозначение характерных точек границ	Координаты, м	
	X	Y
н894	583 800,75	2 374 239,61
н898	583 783,80	2 374 214,86
н897	583 800,30	2 374 203,55
н892	583 817,25	2 374 228,31
н894	583 800,75	2 374 239,61
Условный номер земельного участка		22:61:050601:1998:ЗУ473
Площадь земельного участка		719 кв. м
Категория земель		земли населенных пунктов
Вид разрешенного использования		для индивидуального жилищного строительства, код 2.1
Способ образования		раздел земельного участка
Обозначение характерных точек границ	Координаты, м	
	X	Y
н899	583 791,02	2 374 254,03
н900	583 769,78	2 374 224,46
н898	583 783,80	2 374 214,86
н894	583 800,75	2 374 239,61
н893	583 813,27	2 374 257,87
5	583 810,28	2 374 256,32
н899	583 791,02	2 374 254,03
Условный номер земельного участка		22:61:050601:1998:ЗУ474
Площадь земельного участка		604 кв. м
Категория земель		земли населенных пунктов
Вид разрешенного использования		для индивидуального жилищного строительства, код 2.1
Способ образования		раздел земельного участка
Обозначение характерных точек границ	Координаты, м	
	X	Y
6	583 761,59	2 374 250,54
н901	583 749,64	2 374 238,25
н900	583 769,78	2 374 224,46
н899	583 791,02	2 374 254,03
6	583 761,59	2 374 250,54
Условный номер земельного участка		22:61:050601:1998:ЗУ475
Площадь земельного участка		147 565 кв. м

Категория земель		земли населенных пунктов	
Вид разрешенного использования		земельные участки (территории) общего пользования, код 12.0	
Способ образования		раздел земельного участка	
Обозначение характерных точек границ	Координаты, м		
	X	Y	
1	2	3	
7	584 996,77	2 373 331,65	
8	584 998,52	2 373 334,41	
9	585 200,49	2 373 652,69	
10	585 053,50	2 373 745,85	
11	584 918,35	2 373 831,52	
12	584 765,15	2 373 928,63	
13	584 631,75	2 374 013,41	
14	584 602,27	2 374 031,85	
15	584 576,89	2 374 053,83	
16	584 493,11	2 374 147,98	
17	584 332,94	2 374 328,33	
18	584 295,98	2 374 305,54	
н851	584 170,42	2 374 279,27	
н846	584 171,43	2 374 274,46	
н848	584 190,13	2 374 278,34	
н844	584 192,08	2 374 278,75	
н841	584 212,68	2 374 283,03	
н843	584 222,44	2 374 285,05	
н839	584 233,28	2 374 287,32	
н837	584 253,90	2 374 291,65	
н834	584 274,60	2 374 295,99	
н836	584 279,82	2 374 297,08	
н832	584 295,07	2 374 300,34	
н831	584 298,13	2 374 300,99	
н830	584 325,53	2 374 317,89	
н827	584 382,42	2 374 255,03	
н825	584 422,68	2 374 210,54	
н823	584 462,94	2 374 166,05	
н821	584 503,19	2 374 121,57	
н819	584 543,45	2 374 077,08	
н818	584 577,07	2 374 039,93	
н815	584 584,84	2 374 034,03	
н814	584 593,06	2 374 027,79	
н812	584 635,82	2 374 000,60	
н810	584 686,50	2 373 968,48	
н809	584 737,14	2 373 936,27	
н808	584 721,04	2 373 910,95	
н811	584 670,40	2 373 943,17	
н813	584 619,78	2 373 975,38	
н816	584 565,86	2 374 009,67	
н817	584 561,47	2 374 012,46	
н820	584 521,21	2 374 056,95	
н822	584 480,95	2 374 101,44	
н824	584 440,69	2 374 145,92	
н826	584 400,43	2 374 190,41	

1	2	3
н829	584 367,62	2 374 226,67
н828	584 358,20	2 374 233,12
н833	584 300,93	2 374 272,35
н835	584 280,20	2 374 268,01
н838	584 259,71	2 374 263,73
н840	584 239,12	2 374 259,42
н842	584 218,53	2 374 255,11
н845	584 197,93	2 374 250,80
н847	584 177,34	2 374 246,49
н850	584 157,19	2 374 242,27
н853	584 137,05	2 374 238,06
н854	584 121,17	2 374 234,74
н855	584 106,67	2 374 243,48
н857	584 085,94	2 374 255,98
н859	584 068,81	2 374 266,31
н861	584 051,68	2 374 276,64
н863	584 034,56	2 374 286,97
н865	584 017,43	2 374 297,30
н867	584 000,30	2 374 307,63
н868	583 988,03	2 374 315,03
н870	583 976,35	2 374 308,95
н872	583 958,61	2 374 299,71
н874	583 940,87	2 374 290,48
н876	583 923,13	2 374 281,24
н878	583 905,39	2 374 272,01
н881	583 890,44	2 374 264,22
н884	583 875,18	2 374 241,96
н883	583 858,54	2 374 253,36
н882	583 859,10	2 374 254,19
н885	583 842,68	2 374 265,43
н891	583 834,21	2 374 253,06
н887	583 850,71	2 374 241,75
н890	583 867,27	2 374 230,41
н889	583 850,32	2 374 205,66
н896	583 833,37	2 374 180,91
н895	583 816,80	2 374 192,25
н897	583 800,30	2 374 203,55
н898	583 783,80	2 374 214,86
н900	583 769,78	2 374 224,46
н901	583 749,64	2 374 238,25
н330	583 739,03	2 374 227,34
н332	583 753,54	2 374 217,40
н331	583 754,11	2 374 218,23
н328	583 762,87	2 374 212,22
н326	583 779,38	2 374 200,92
н324	583 795,88	2 374 189,62
н322	583 812,38	2 374 178,31
н320	583 828,88	2 374 167,01
н318	583 845,38	2 374 155,71
н316	583 861,88	2 374 144,41
н314	583 878,38	2 374 133,11

1	2	3
н312	583 894,88	2 374 121,80
н310	583 911,38	2 374 110,50
н308	583 927,88	2 374 099,20
н306	583 944,38	2 374 087,90
н304	583 960,88	2 374 076,59
н302	583 977,38	2 374 065,29
н300	583 993,88	2 374 053,99
н298	584 010,38	2 374 042,69
н296	584 026,88	2 374 031,39
н294	584 043,38	2 374 020,08
н292	584 059,88	2 374 008,78
н290	584 076,38	2 373 997,48
н288	584 092,88	2 373 986,18
н286	584 109,38	2 373 974,87
н284	584 125,88	2 373 963,57
н282	584 142,38	2 373 952,27
н280	584 158,88	2 373 940,97
н278	584 175,38	2 373 929,67
н276	584 191,88	2 373 918,36
н274	584 208,38	2 373 907,06
н272	584 224,88	2 373 895,76
н270	584 241,38	2 373 884,46
н268	584 257,88	2 373 873,15
н266	584 274,38	2 373 861,85
н264	584 290,88	2 373 850,55
н262	584 307,38	2 373 839,25
н260	584 323,88	2 373 827,95
н258	584 340,39	2 373 816,64
н256	584 356,89	2 373 805,34
н254	584 373,39	2 373 794,04
н251	584 389,89	2 373 782,74
н253	584 392,29	2 373 781,09
н249	584 406,71	2 373 771,92
н247	584 423,59	2 373 761,19
н245	584 440,47	2 373 750,46
н243	584 457,35	2 373 739,73
н241	584 474,23	2 373 729,00
н237	584 491,10	2 373 718,27
н240	584 507,98	2 373 707,54
н239	584 489,36	2 373 678,25
н224	584 505,88	2 373 666,96
н223	584 552,13	2 373 739,71
н222	584 594,93	2 373 712,54
н221	584 547,77	2 373 638,35
н216	584 572,55	2 373 621,42
н215	584 620,25	2 373 696,46
н214	584 771,63	2 373 600,36
н213	584 720,70	2 373 520,23
7	584 996,77	2 373 331,65
н3	584 975,00	2 373 361,05

1	2	3
н4	584 992,31	2 373 388,29
н1	584 975,43	2 373 399,02
н5	584 958,55	2 373 409,75
н7	584 941,25	2 373 420,75
н9	584 923,03	2 373 432,34
н11	584 904,04	2 373 444,41
н13	584 884,63	2 373 456,74
н15	584 864,71	2 373 469,40
н17	584 844,46	2 373 482,28
н19	584 823,61	2 373 495,53
н21	584 801,92	2 373 509,32
н23	584 779,73	2 373 523,43
н25	584 756,01	2 373 538,50
н26	584 743,66	2 373 519,07
н24	584 766,88	2 373 503,21
н22	584 788,61	2 373 488,37
н20	584 809,84	2 373 473,87
н18	584 830,25	2 373 459,93
н16	584 850,08	2 373 446,38
н14	584 869,57	2 373 433,07
н12	584 888,58	2 373 420,09
н10	584 907,17	2 373 407,39
н8	584 925,01	2 373 395,20
н6	584 941,95	2 373 383,63
н2	584 958,47	2 373 372,34
н3	584 975,00	2 373 361,05
н29	584 998,75	2 373 398,42
н30	585 014,85	2 373 423,74
н57	585 030,94	2 373 449,05
н58	585 014,06	2 373 459,78
н59	584 997,18	2 373 470,51
н60	584 980,30	2 373 481,24
н61	584 963,42	2 373 491,97
н62	584 946,54	2 373 502,70
н63	584 929,67	2 373 513,43
н64	584 912,79	2 373 524,16
н65	584 895,91	2 373 534,89
н66	584 879,03	2 373 545,62
н67	584 862,15	2 373 556,35
н68	584 845,27	2 373 567,08
н69	584 828,39	2 373 577,80
н70	584 811,52	2 373 588,53
н71	584 794,64	2 373 599,26
н55	584 778,54	2 373 573,94
н56	584 762,45	2 373 548,63
н54	584 779,33	2 373 537,90
н52	584 796,21	2 373 527,17
н50	584 813,09	2 373 516,44
н48	584 829,96	2 373 505,71
н46	584 846,84	2 373 494,98



1	2	3
н44	584 863,72	2 373 484,25
н42	584 880,60	2 373 473,52
н40	584 897,48	2 373 462,79
н38	584 914,36	2 373 452,06
н36	584 931,24	2 373 441,34
н34	584 948,11	2 373 430,61
н32	584 964,99	2 373 419,88
н28	584 981,87	2 373 409,15
н29	584 998,75	2 373 398,42
н72	585 037,38	2 373 459,18
н73	585 069,57	2 373 509,81
н74	585 052,69	2 373 520,55
н76	585 020,61	2 373 540,93
н77	584 988,43	2 373 490,30
н75	585 020,50	2 373 469,91
н72	585 037,38	2 373 459,18
н78	584 979,99	2 373 495,66
н79	584 996,08	2 373 520,98
н86	585 012,18	2 373 546,30
н87	584 952,53	2 373 584,21
н88	584 892,89	2 373 622,12
н89	584 833,26	2 373 660,02
н84	584 817,17	2 373 634,70
н85	584 801,08	2 373 609,39
н83	584 860,71	2 373 571,48
н81	584 920,35	2 373 533,57
н78	584 979,99	2 373 495,66
н90	585 080,03	2 373 526,26
н91	585 093,44	2 373 547,36
н96	585 104,71	2 373 565,08
н98	585 115,98	2 373 582,80
н100	585 127,24	2 373 600,52
н108	585 144,41	2 373 627,53
н107	585 128,36	2 373 637,73
н109	585 112,32	2 373 647,92
н110	585 095,44	2 373 658,65
н106	585 078,28	2 373 631,65
н104	585 067,01	2 373 613,92
н103	585 055,75	2 373 596,20
н94	585 044,48	2 373 578,48
н95	585 031,07	2 373 557,39
н93	585 055,55	2 373 541,82
н90	585 080,03	2 373 526,26
н113	585 019,26	2 373 564,90
н114	585 035,35	2 373 590,21
н120	585 046,08	2 373 607,09

1	2	3
н122	585 056,81	2 373 623,97
н124	585 067,54	2 373 640,85
н132	585 083,63	2 373 666,16
н131	585 066,75	2 373 676,89
н133	585 049,87	2 373 687,62
н134	585 033,00	2 373 698,35
н130	585 016,90	2 373 673,03
н128	585 006,17	2 373 656,15
н127	584 995,44	2 373 639,27
н118	584 984,71	2 373 622,40
н119	584 968,63	2 373 597,09
н116	584 985,50	2 373 586,36
н112	585 002,38	2 373 575,63
н113	585 019,26	2 373 564,90
н137	584 956,81	2 373 604,60
н138	584 972,90	2 373 629,91
н144	584 983,63	2 373 646,78
н146	584 994,36	2 373 663,66
н148	585 005,09	2 373 680,54
н156	585 021,19	2 373 705,86
н155	585 004,30	2 373 716,59
н157	584 987,42	2 373 727,32
н158	584 970,55	2 373 738,04
н154	584 954,45	2 373 712,73
н152	584 943,72	2 373 695,85
н151	584 932,99	2 373 678,97
н142	584 922,26	2 373 662,09
н143	584 906,18	2 373 636,79
н140	584 923,06	2 373 626,06
н136	584 939,93	2 373 615,33
н137	584 956,81	2 373 604,60
н161	584 894,36	2 373 644,30
н162	584 910,45	2 373 669,60
н168	584 921,18	2 373 686,48
н170	584 931,91	2 373 703,36
н172	584 942,64	2 373 720,24
н180	584 958,73	2 373 745,55
н179	584 941,85	2 373 756,29
н181	584 924,97	2 373 767,02
н182	584 908,09	2 373 777,75
н178	584 892,00	2 373 752,43
н176	584 881,27	2 373 735,55
н175	584 870,54	2 373 718,67
н166	584 859,81	2 373 701,79
н167	584 843,73	2 373 676,49
н164	584 860,61	2 373 665,76
н160	584 877,48	2 373 655,03
н161	584 894,36	2 373 644,30

1	2	3
н185	585 150,85	2 373 637,65
н186	585 166,94	2 373 662,97
н183	585 150,05	2 373 673,72
н187	585 133,17	2 373 684,44
н189	585 116,29	2 373 695,17
н191	585 099,41	2 373 705,90
н193	585 082,53	2 373 716,63
н195	585 065,65	2 373 727,36
н197	585 048,77	2 373 738,09
н199	585 031,89	2 373 748,82
н201	585 015,02	2 373 759,55
н203	584 998,14	2 373 770,28
н205	584 981,26	2 373 781,01
н207	584 964,38	2 373 791,74
н209	584 947,50	2 373 802,46
н211	584 930,62	2 373 813,19
н212	584 914,53	2 373 787,87
н210	584 931,41	2 373 777,14
н208	584 948,29	2 373 766,42
н206	584 965,16	2 373 755,69
н204	584 982,04	2 373 744,96
н202	584 998,92	2 373 734,23
н200	585 015,80	2 373 723,50
н198	585 032,68	2 373 712,77
н196	585 049,56	2 373 702,04
н194	585 066,44	2 373 691,31
н192	585 083,31	2 373 680,58
н190	585 100,19	2 373 669,85
н188	585 117,07	2 373 659,12
н184	585 133,95	2 373 648,40
н185	585 150,85	2 373 637,65
н217	584 782,36	2 373 617,23
н218	584 889,61	2 373 785,95
н219	584 738,31	2 373 882,19
н220	584 630,98	2 373 713,34
н217	584 782,36	2 373 617,23
н230	584 897,65	2 373 798,61
н231	584 913,75	2 373 823,93
н232	584 863,12	2 373 856,11
н234	584 812,49	2 373 888,29
н236	584 762,42	2 373 920,12
н235	584 746,36	2 373 894,85
н233	584 796,41	2 373 863,01
н229	584 847,04	2 373 830,80
н230	584 897,65	2 373 798,61
н225	584 605,66	2 373 729,42

1	2	3
н226	584 712,97	2 373 898,31
н227	584 670,24	2 373 925,49
н228	584 562,86	2 373 756,59
н225	584 605,66	2 373 729,42
н335	584 515,49	2 373 719,36
н336	584 531,59	2 373 744,68
н342	584 542,80	2 373 762,31
н344	584 554,01	2 373 779,95
н346	584 565,23	2 373 797,59
н348	584 576,44	2 373 815,23
н350	584 587,65	2 373 832,86
н352	584 598,86	2 373 850,50
н354	584 610,08	2 373 868,14
н356	584 621,29	2 373 885,78
н358	584 632,50	2 373 903,41
н360	584 643,71	2 373 921,05
н362	584 654,98	2 373 938,77
н363	584 629,67	2 373 954,87
н374	584 604,35	2 373 970,97
н373	584 593,08	2 373 953,24
н372	584 581,87	2 373 935,60
н371	584 570,65	2 373 917,97
н370	584 559,44	2 373 900,33
н369	584 548,23	2 373 882,69
н368	584 537,02	2 373 865,05
н367	584 525,80	2 373 847,42
н366	584 514,59	2 373 829,78
н365	584 503,38	2 373 812,14
н364	584 492,17	2 373 794,50
н340	584 480,95	2 373 776,87
н341	584 464,86	2 373 751,55
н338	584 481,74	2 373 740,82
н334	584 498,61	2 373 730,09
н335	584 515,49	2 373 719,36
н377	584 453,04	2 373 759,06
н378	584 469,14	2 373 784,38
н385	584 479,33	2 373 800,41
н387	584 490,06	2 373 817,29
н389	584 500,79	2 373 834,17
н391	584 511,52	2 373 851,04
н393	584 522,25	2 373 867,92
н395	584 532,98	2 373 884,80
н397	584 543,71	2 373 901,68
н399	584 554,98	2 373 919,40
н401	584 567,05	2 373 938,40
н403	584 579,39	2 373 957,81
н405	584 592,54	2 373 978,48
н406	584 567,54	2 373 994,38
н417	584 553,66	2 374 003,21

1	2	3
н418	584 544,57	2 374 013,25
н416	584 529,26	2 373 990,90
н415	584 516,26	2 373 971,93
н414	584 503,54	2 373 953,35
н413	584 491,68	2 373 936,03
н412	584 480,38	2 373 919,53
н411	584 469,07	2 373 903,03
н410	584 457,77	2 373 886,53
н409	584 446,47	2 373 870,03
н408	584 435,17	2 373 853,53
н407	584 423,86	2 373 837,03
н382	584 413,13	2 373 821,35
н383	584 395,61	2 373 795,78
н384	584 400,00	2 373 792,78
н380	584 414,12	2 373 783,80
н376	584 434,45	2 373 770,88
н377	584 453,04	2 373 759,06
н421	584 384,07	2 373 803,70
н422	584 401,02	2 373 828,45
н428	584 412,32	2 373 844,95
н430	584 423,62	2 373 861,45
н432	584 434,93	2 373 877,95
н434	584 446,23	2 373 894,45
н436	584 457,53	2 373 910,95
н438	584 468,83	2 373 927,45
н440	584 480,13	2 373 943,95
н442	584 491,44	2 373 960,45
н444	584 502,74	2 373 976,95
н446	584 514,04	2 373 993,45
н448	584 525,34	2 374 009,95
н450	584 534,91	2 374 023,92
н451	584 514,21	2 374 046,79
н463	584 493,52	2 374 069,66
н462	584 475,84	2 374 043,86
н461	584 464,54	2 374 027,36
н460	584 453,24	2 374 010,86
н459	584 441,93	2 373 994,36
н458	584 430,63	2 373 977,86
н457	584 419,33	2 373 961,36
н456	584 408,03	2 373 944,86
н455	584 396,73	2 373 928,36
н454	584 385,42	2 373 911,86
н453	584 374,12	2 373 895,36
н452	584 362,82	2 373 878,86
н426	584 351,52	2 373 862,36
н427	584 334,56	2 373 837,60
н424	584 351,06	2 373 826,30
н420	584 367,56	2 373 815,00
н421	584 384,07	2 373 803,70

1	2	3
н466	584 323,01	2 373 845,51
н467	584 339,97	2 373 870,27
н473	584 351,27	2 373 886,77
н475	584 362,57	2 373 903,27
н477	584 373,87	2 373 919,77
н479	584 385,18	2 373 936,27
н481	584 396,48	2 373 952,77
н483	584 407,78	2 373 969,27
н485	584 419,08	2 373 985,77
н487	584 430,38	2 374 002,27
н489	584 441,69	2 374 018,77
н491	584 452,99	2 374 035,27
н493	584 464,29	2 374 051,77
н495	584 475,59	2 374 068,27
н497	584 483,86	2 374 080,34
н498	584 461,09	2 374 105,50
н512	584 442,46	2 374 126,08
н511	584 426,09	2 374 102,18
н510	584 414,79	2 374 085,68
н509	584 403,49	2 374 069,18
н508	584 392,19	2 374 052,68
н507	584 380,88	2 374 036,18
н506	584 369,58	2 374 019,68
н505	584 358,28	2 374 003,18
н504	584 346,98	2 373 986,67
н503	584 335,68	2 373 970,17
н502	584 324,37	2 373 953,67
н501	584 313,07	2 373 937,17
н500	584 301,77	2 373 920,67
н471	584 290,47	2 373 904,17
н472	584 273,51	2 373 879,42
н469	584 290,01	2 373 868,12
н465	584 306,51	2 373 856,82
н466	584 323,01	2 373 845,51
н515	584 261,96	2 373 887,33
н516	584 278,92	2 373 912,08
н522	584 290,22	2 373 928,58
н524	584 301,52	2 373 945,09
н526	584 312,82	2 373 961,59
н528	584 324,12	2 373 978,09
н530	584 335,43	2 373 994,59
н532	584 346,73	2 374 011,09
н533	584 321,98	2 374 028,04
н539	584 297,23	2 374 044,99
н538	584 285,93	2 374 028,49
н537	584 274,62	2 374 011,99
н536	584 263,32	2 373 995,49
н535	584 252,02	2 373 978,99
н534	584 240,72	2 373 962,49
н520	584 229,42	2 373 945,99

1	2	3
н521	584 212,46	2 373 921,24
н518	584 228,96	2 373 909,94
н514	584 245,46	2 373 898,63
н515	584 261,96	2 373 887,33
н543	584 354,64	2 374 022,64
н540	584 365,94	2 374 039,14
н544	584 377,24	2 374 055,64
н546	584 388,55	2 374 072,14
н548	584 399,85	2 374 088,64
н550	584 411,15	2 374 105,14
н552	584 422,45	2 374 121,64
н554	584 432,81	2 374 136,75
н555	584 412,11	2 374 159,62
н563	584 391,41	2 374 182,50
н562	584 372,95	2 374 155,55
н561	584 361,65	2 374 139,05
н560	584 350,35	2 374 122,54
н559	584 339,05	2 374 106,04
н558	584 327,74	2 374 089,54
н556	584 316,44	2 374 073,04
н557	584 305,14	2 374 056,54
н542	584 329,89	2 374 039,59
н543	584 354,64	2 374 022,64
н566	584 200,91	2 373 929,15
н567	584 217,86	2 373 953,90
н573	584 229,17	2 373 970,40
н575	584 240,47	2 373 986,90
н577	584 251,77	2 374 003,40
н579	584 263,07	2 374 019,90
н581	584 274,38	2 374 036,40
н583	584 285,68	2 374 052,90
н584	584 260,93	2 374 069,86
н590	584 236,18	2 374 086,81
н589	584 224,87	2 374 070,31
н588	584 213,57	2 374 053,81
н587	584 202,27	2 374 037,31
н586	584 190,97	2 374 020,81
н585	584 179,67	2 374 004,31
н571	584 168,36	2 373 987,81
н572	584 151,41	2 373 963,06
н569	584 167,91	2 373 951,75
н565	584 184,41	2 373 940,45
н566	584 200,91	2 373 929,15
н594	584 293,59	2 374 064,45
н591	584 304,89	2 374 080,96
н595	584 316,19	2 374 097,46
н597	584 327,50	2 374 113,96

1	2	3
н599	584 338,80	2 374 130,46
н601	584 350,10	2 374 146,96
н603	584 361,40	2 374 163,46
н605	584 372,70	2 374 179,96
н607	584 381,75	2 374 193,17
н608	584 359,68	2 374 217,56
н618	584 336,58	2 374 233,39
н617	584 323,20	2 374 213,86
н616	584 311,90	2 374 197,36
н615	584 300,60	2 374 180,86
н614	584 289,30	2 374 164,36
н613	584 277,99	2 374 147,86
н612	584 266,69	2 374 131,36
н610	584 255,39	2 374 114,86
н611	584 244,09	2 374 098,36
н593	584 268,84	2 374 081,41
н594	584 293,59	2 374 064,45
н621	584 139,86	2 373 970,97
н622	584 156,81	2 373 995,72
н628	584 168,12	2 374 012,22
н630	584 179,42	2 374 028,72
н632	584 190,72	2 374 045,22
н634	584 202,02	2 374 061,72
н636	584 213,32	2 374 078,22
н638	584 224,63	2 374 094,72
н639	584 199,88	2 374 111,68
н645	584 175,13	2 374 128,63
н644	584 163,82	2 374 112,13
н643	584 152,52	2 374 095,63
н642	584 141,22	2 374 079,13
н641	584 129,92	2 374 062,63
н640	584 118,61	2 374 046,13
н626	584 107,31	2 374 029,63
н627	584 090,36	2 374 004,87
н624	584 106,86	2 373 993,57
н620	584 123,36	2 373 982,27
н621	584 139,86	2 373 970,97
н649	584 232,54	2 374 106,27
н646	584 243,84	2 374 122,77
н650	584 255,14	2 374 139,27
н652	584 266,44	2 374 155,77
н654	584 277,75	2 374 172,27
н656	584 289,05	2 374 188,77
н658	584 300,35	2 374 205,27
н660	584 311,65	2 374 221,78
н662	584 325,03	2 374 241,30
н663	584 300,28	2 374 258,25
н671	584 298,37	2 374 259,56
н672	584 259,19	2 374 251,36



1	2	3
н670	584 250,85	2 374 239,18
н669	584 239,55	2 374 222,68
н668	584 228,25	2 374 206,18
н667	584 216,94	2 374 189,68
н666	584 205,64	2 374 173,18
н664	584 194,34	2 374 156,68
н665	584 183,04	2 374 140,18
н648	584 207,79	2 374 123,23
н649	584 232,54	2 374 106,27
н675	584 078,81	2 374 012,79
н676	584 095,76	2 374 037,54
н682	584 107,06	2 374 054,04
н684	584 118,37	2 374 070,54
н686	584 129,67	2 374 087,04
н688	584 140,97	2 374 103,54
н690	584 152,27	2 374 120,04
н692	584 163,58	2 374 136,54
н694	584 174,88	2 374 153,04
н696	584 186,18	2 374 169,54
н698	584 197,48	2 374 186,04
н700	584 208,78	2 374 202,54
н702	584 228,00	2 374 230,59
н703	584 212,08	2 374 241,50
н704	584 196,93	2 374 238,33
н714	584 154,49	2 374 229,45
н713	584 147,98	2 374 219,95
н712	584 136,68	2 374 203,45
н711	584 125,38	2 374 186,95
н710	584 114,07	2 374 170,45
н709	584 102,77	2 374 153,95
н708	584 091,47	2 374 137,45
н707	584 080,17	2 374 120,95
н706	584 068,87	2 374 104,45
н705	584 057,56	2 374 087,94
н680	584 046,26	2 374 071,44
н681	584 029,31	2 374 046,69
н678	584 045,81	2 374 035,39
н674	584 062,31	2 374 024,09
н675	584 078,81	2 374 012,79
н717	584 017,76	2 374 054,60
н718	584 034,71	2 374 079,36
н724	584 046,01	2 374 095,86
н726	584 057,32	2 374 112,36
н728	584 068,62	2 374 128,86
н730	584 079,92	2 374 145,36
н732	584 091,22	2 374 161,86
н734	584 102,52	2 374 178,36
н736	584 113,83	2 374 194,86
н738	584 126,53	2 374 213,40

1	2	3
н739	584 100,79	2 374 228,92
н747	584 075,06	2 374 244,44
н746	584 064,32	2 374 228,77
н745	584 053,02	2 374 212,26
н744	584 041,72	2 374 195,76
н743	584 030,42	2 374 179,26
н742	584 019,12	2 374 162,76
н741	584 007,81	2 374 146,26
н740	583 996,51	2 374 129,76
н722	583 985,21	2 374 113,26
н723	583 968,26	2 374 088,51
н720	583 984,76	2 374 077,21
н716	584 001,26	2 374 065,91
н717	584 017,76	2 374 054,60
н750	583 956,71	2 374 096,42
н751	583 973,66	2 374 121,17
н757	583 984,96	2 374 137,67
н759	583 996,26	2 374 154,17
н761	584 007,57	2 374 170,68
н763	584 018,87	2 374 187,18
н765	584 030,17	2 374 203,68
н767	584 041,47	2 374 220,18
н769	584 052,77	2 374 236,68
н771	584 063,05	2 374 251,68
н772	584 011,59	2 374 282,72
н773	584 003,27	2 374 270,58
н779	583 991,97	2 374 254,08
н778	583 980,67	2 374 237,58
н777	583 969,37	2 374 221,08
н776	583 958,06	2 374 204,58
н775	583 946,76	2 374 188,08
н774	583 935,46	2 374 171,58
н755	583 924,16	2 374 155,08
н756	583 907,20	2 374 130,33
н753	583 923,71	2 374 119,03
н749	583 940,21	2 374 107,72
н750	583 956,71	2 374 096,42
н782	583 895,65	2 374 138,24
н783	583 912,61	2 374 162,99
н789	583 923,91	2 374 179,49
н791	583 935,21	2 374 195,99
н793	583 946,51	2 374 212,49
н795	583 957,82	2 374 228,99
н797	583 969,12	2 374 245,49
н799	583 980,42	2 374 261,99
н802	583 999,58	2 374 289,96
н803	583 987,47	2 374 297,26
н800	583 954,21	2 374 279,95
н801	583 934,10	2 374 269,48

1	2	3
н807	583 901,03	2 374 252,27
н806	583 897,01	2 374 246,40
н805	583 885,71	2 374 229,90
н804	583 874,41	2 374 213,40
н787	583 863,11	2 374 196,90
н788	583 846,15	2 374 172,15
н785	583 862,65	2 374 160,84
н781	583 879,15	2 374 149,54
н782	583 895,65	2 374 138,24

Согласно ч. 3 ст. 11.2 Земельного Кодекса Российской Федерации от 25 октября 2001 года № 136-ФЗ целевым назначением и разрешенным использованием образуемых земельных участков признаются целевое назначение и разрешенное использование земельных участков, из которых при разделе, объединении, перераспределении или выделе образуются земельные участки, за исключением случаев, установленных федеральными законами.

В соответствии с Выпиской из ЕГРН об объекте недвижимости от 04.03.2025 № КУВИ-001/2025-57061962 вид разрешенного использования исходного земельного участка с кадастровым номером 22:61:050601:1998 - осуществление строительства индивидуального жилья и объектов социальной инфраструктуры.

Согласно п. 52 Приказа Росреестра от 14.12.2021 № П/0592 «Об утверждении формы и состава сведений межевого плана, требований к его подготовке» вид (виды) разрешенного использования образуемых земельных участков должен (должны) соответствовать сведениям ЕГРН о виде (видах) разрешенного использования исходного земельного участка (исходных земельных участков), за исключением случаев, установленных законодательством Российской Федерации. В случаях, установленных законодательством Российской Федерации, сведения о виде (видах) разрешенного использования указываются в т.ч. на основании текстовой части проекта межевания территории - если образование земельного участка осуществляется на основании проекта межевания территории.

**2.       ПРОЕКТ МЕЖЕВАНИЯ ТЕРРИТОРИИ.  
ЧЕРТЕЖИ МЕЖЕВАНИЯ ТЕРРИТОРИИ**







### 3. МАТЕРИАЛЫ ПО ОБОСНОВАНИЮ ПРОЕКТА МЕЖЕВАНИЯ ТЕРРИТОРИИ. ПОЯСНИТЕЛЬНАЯ ЗАПИСКА

Территория исходного земельного участка с кадастровым номером 22:61:050601:1998 свободна от застройки. Граничит на северо-западе с придорожной полосой автомобильной дороги «Калманка – Новороманово – Лебяжье» в границах городского округа – города Барнаула, на северо-востоке - с земельными участками с кадастровыми номерами 22:61:050601:10269 (для индивидуального жилищного строительства), 22:61:050601:1994, 22:61:050601:1995, 22:61:050601:1996, 22:61:050601:1997 (осуществление строительства индивидуального жилья и объектов социальной инфраструктуры), на юго-западе - с земельными участками с кадастровыми номерами 22:61:050601:1008 (для сельскохозяйственного производства), 22:61:050601:1009 (осуществление строительства индивидуального жилья и объектов социальной инфраструктуры), на юго-востоке – с землями, находящимися в государственной или муниципальной собственности.

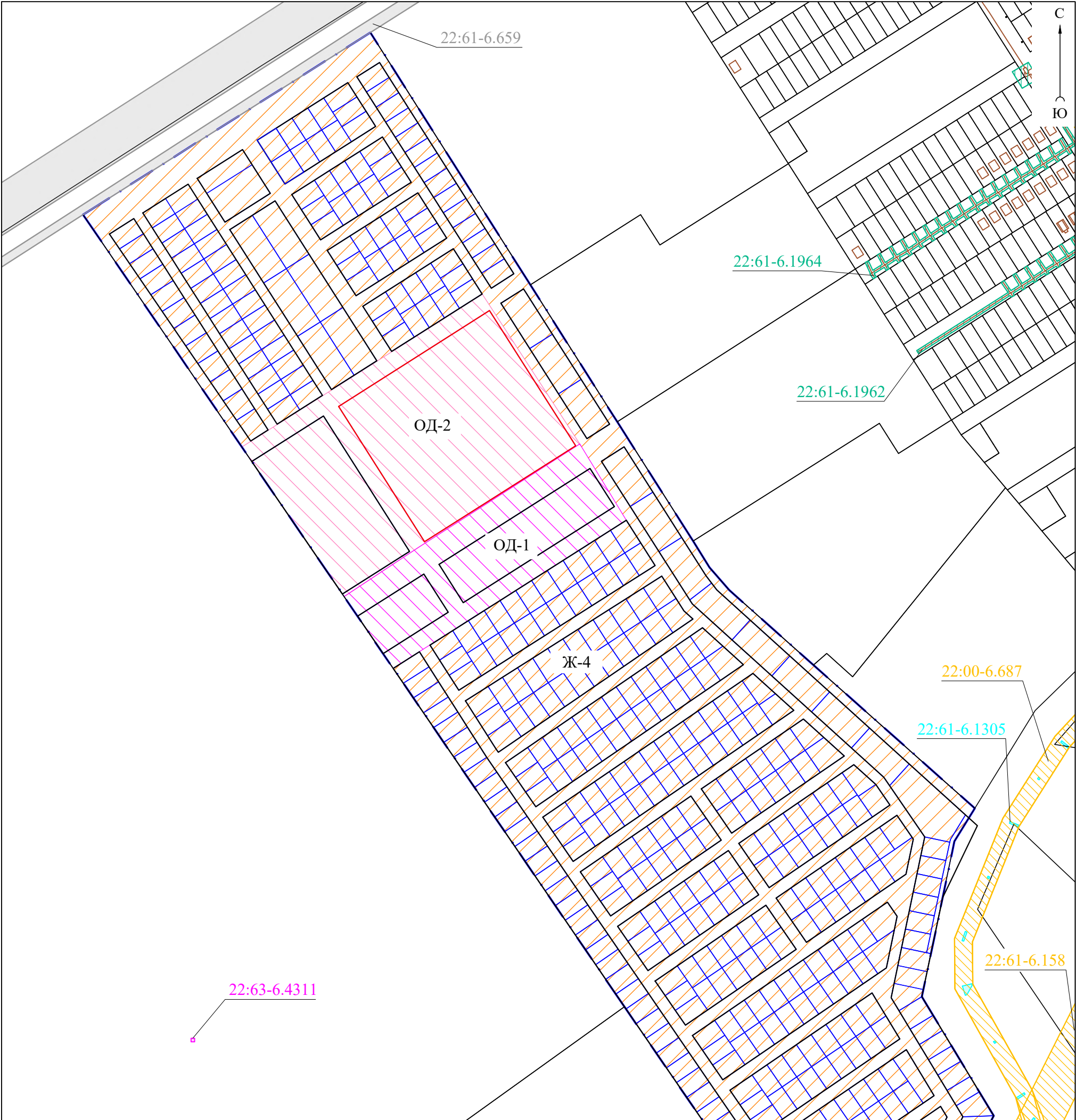
Способ образования земельных участков соответствует одному из способов, предусмотренных ч. 1 ст. 11.2 Земельного Кодекса Российской Федерации от 25 октября 2001 года № 136-ФЗ: образование при разделе земельного участка.

В границах образуемых земельных участков зоны с особыми условиями использования территории, сведения о которых внесены в ЕГРН, отсутствуют.

Образуемые земельные участки расположены за пределами Барнаульского лесничества в Алтайском крае, границы которого установлены Приказом Федерального агентства лесного хозяйства от 07.03.2018 № 155.

В границах образуемых земельных участков отсутствуют объекты культурного наследия – памятники истории и культуры, особо охраняемые природные территории.

**4. МАТЕРИАЛЫ ПО ОБОСНОВАНИЮ ПРОЕКТА МЕЖЕВАНИЯ  
ТЕРРИТОРИИ. ГРАФИЧЕСКАЯ ЧАСТЬ**



Условные обозначения:

- . — границы земельного участка с кадастровым номером 22:61:050601:1998 (границы территории, в отношении которой разработан проект);
- границы земельных участков согласно сведениям ЕГРН;
- границы образуемых земельных участков;
- контуры объектов капитального строительства согласно сведениям ЕГРН;
- утвержденные красные линии;
- устанавливаемые красные линии;
- территориальные зоны:
  - зона застройки индивидуальными жилыми домами (Ж-4);
  - многофункциональная общественно-деловая зона (ОД-1);
  - зона специализированной общественной застройки в области социального и культурно-бытового обслуживания (ОД-2);
- 22:61-6.1964 реестровый номер соответствующей зоны с особыми условиями использования территории;
- охранная зона объектов газоснабжения;
- охранная зона объектов электросетевого хозяйства;
- охранная зона геодезического пункта;
- придорожная полоса автомобильной дороги;
- публичный сервитут

изм.	кол.уч.	лист	№ док.	подпись	дата
Директор		А.О. Карьнов			25.09.25
Выполнила		Ю.М. Хмелева			25.09.25

Проект по внесению изменений в проект планировки и проект межевания поселка Центральный городского округа – города Барнаула Алтайского края, в отношении земельного участка с кадастровым номером 22:61:050601:1998

Проект межевания территории  
Материалы по обоснованию

Материалы по обоснованию  
М 1:4500

стадия  
ПМ

лист  
2

листов  
2

ООО "Агростройинвест"  
г. Барнаул



## ЗАКЛЮЧЕНИЕ

Результаты разработки документации по планировке территории - Проекта по внесению изменений в проект планировки и проект межевания поселка Центральный городского округа - города Барнаула Алтайского края, в отношении земельного участка с кадастровым номером 22:61:050601:1998.

*Проектом планировки территории* выделены элементы планировочной структуры (30 кварталов, границами которых являются устанавливаемые и утвержденные красные линии, границы земельных участков, сведения о которых внесены в ЕГРН), установлены территории общего пользования, занятые улицами местного значения, выделены зоны планируемого размещения объектов капитального строительства жилого (объекты индивидуального жилищного строительства, дома блокированной застройки), общественно-делового (школа, образовательное учреждение дополнительного образования детей, магазин, площадки для занятий спортом, объект бытового обслуживания) и коммунального назначения (административное здание организации, обеспечивающей предоставление коммунальных услуг, водозабор), а также объекты инженерной и транспортной инфраструктур, определены характеристики и очередность планируемого развития территории.

Проект планировки территории является основой подготовки *проекта межевания территории*, в результате разработки которого образованы 475 земельных участков путем раздела земельного участка с кадастровым номером 22:61:050601:1998.

Проектируемая территория имеет благоприятные условия для размещения жилой и общественно-деловой застройки, т.к. близко расположена к существующей застройке п. Центральный г. Барнаула Алтайского края, имеет выход на городские транспортные магистрали.



АДМИНИСТРАЦИЯ ГОРОДА БАРНАУЛА

## ПОСТАНОВЛЕНИЕ

От 10.08.2025

№ 109

О подготовке проекта по внесению изменений в проект планировки и проект межевания поселка Центральный городского округа – города Барнаула Алтайского края, в отношении земельного участка с кадастровым номером 22:61:050601:1998

В соответствии с Градостроительным кодексом Российской Федерации, постановлением Правительства Российской Федерации от 02.02.2024 №112 «Об утверждении Правил подготовки документации по планировке территории, подготовка которой осуществляется на основании решений уполномоченных федеральных органов исполнительной власти, исполнительных органов субъектов Российской Федерации и органов местного самоуправления, принятия решения об утверждении документации по планировке территории, внесения изменений в такую документацию, отмены такой документации или ее отдельных частей, признания отдельных частей такой документации не подлежащими применению, а также подготовки и утверждения проекта планировки территории в отношении территорий исторических поселений федерального и регионального значения», решением Барнаульской городской Думы от 25.12.2019 №447 «Об утверждении Правил землепользования и застройки городского округа – города Барнаула Алтайского края» (далее – Правила), рассмотрев обращение индивидуального предпринимателя Бротцмана С.В. от 16.01.2025 №72, администрация города Барнаула постановляет:

1. Подготовить проект по внесению изменений в проект планировки и проект межевания поселка Центральный городского округа – города Барнаула Алтайского края, утвержденный постановлением администрации города от 29.11.2017 №2377 (в редакции постановления от 14.01.2025 №31), в отношении земельного участка с кадастровым номером 22:61:050601:1998 (далее – проект).

2. Утвердить задание на разработку проекта (приложение 1),

техническое задание на проведение инженерных изысканий для подготовки проекта (приложение 2).

3. Комитету по строительству, архитектуре и развитию города (Тасюк Р.А.):

3.1. В течение 14 дней со дня опубликования постановления принимать от заинтересованных физических и юридических лиц предложения о порядке, сроках подготовки и содержании проекта;

3.2. В течение 15 рабочих дней со дня поступления в комитет по строительству, архитектуре и развитию города осуществить проверку разработанного проекта на соответствие требованиям документов территориального планирования, Правил (за исключением подготовки документации по планировке территории, предусматривающей размещение линейных объектов), лесохозяйственного регламента, положения об особо охраняемой природной территории в соответствии с программами комплексного развития систем коммунальной инфраструктуры, программами комплексного развития транспортной инфраструктуры, программами комплексного развития социальной инфраструктуры, нормативами градостроительного проектирования, комплексными схемами организации дорожного движения, требованиями по обеспечению эффективности организации дорожного движения, указанными в части 1 статьи 11 Федерального закона «Об организации дорожного движения в Российской Федерации и о внесении изменений в отдельные законодательные акты Российской Федерации», требованиями технических регламентов, сводов правил с учетом материалов и результатов инженерных изысканий, границ территорий объектов культурного наследия, включенных в единый государственный реестр объектов культурного наследия (памятников истории и культуры) народов Российской Федерации, границ территорий выявленных объектов культурного наследия, границ зон с особыми условиями использования территорий, если иное не предусмотрено частью 10.2 статьи 45 Градостроительного кодекса Российской Федерации.

4. Срок действия постановления – два года со дня его принятия.

5. Комитету информационной политики (Андреева Е.С.) обеспечить опубликование постановления в газете «Вечерний Барнаул», официальном сетевом издании «Правовой портал администрации г.Барнаула» и размещение на официальном Интернет-сайте города Барнаула не позднее трех дней со дня его подписания.

6. Контроль за исполнением постановления возложить на первого заместителя главы администрации города.

Глава города

В.Г. Франк





ЗАДАНИЕ  
на разработку проекта

Город Барнаул, поселок Центральный, земельный участок с кадастровым номером 22:61:050601:1998  
(наименование территории, наименование объекта (объектов) капитального строительства, для размещения которого (которых) подготавливается документация по планировке территории)

№ п/п	Наименование позиции	Содержание
1.	Вид разрабатываемой документации по планировке территории	Проект межевания территории в виде отдельного документа
2.	Инициатор подготовки документации по планировке территории	Индивидуальный предприниматель Бротцман С.В.
3.	Источник финансирования работ по подготовке документации по планировке территории	Собственные средства индивидуального предпринимателя Бротцмана С.В.
4.	Вид и наименование планируемого к размещению объекта капитального строительства, его основные характеристики (назначение, местоположение, площадь объекта капитального строительства и др.)	Индивидуальные жилые дома в границах земельного участка с кадастровым номером 22:61:050601:1998
5.	Поселения, муниципальные округа, городские районы, субъекты Российской Федерации, в отношении территорий которых осуществляется подготовка документации по планировке территории	Алтайский край, городской округ – город Барнаул
6.	Состав документации по планировке территории	Основная часть; материалы по обоснованию
7.	Информация о земельных участках (при наличии), включенных в границы территории, в отношении которой планируется подготовка документации по планировке территории, а также об ориентировочной площади такой территории	Земельный участок с кадастровым номером 22:61:050601:1998; ориентировочная площадь территории, в отношении которой планируется подготовка документации по планировке территории, составляет 531893 кв.м
8.	Цель подготовки документации по планировке территории	Определение местоположения границ образуемых земельных участков

ТЕХНИЧЕСКОЕ ЗАДАНИЕ  
на проведение инженерных изысканий для подготовки проекта

№ п/п	Наименование позиции	Содержание
1.	Наименование объекта	Земельный участок с кадастровым номером 22:61:050601:1998
2.	Местоположение объекта	Город Барнаул, поселок Центральный, земельный участок с кадастровым номером 22:61:050601:1998
3.	Идентификационные сведения о заказчике	Индивидуальный предприниматель Бротцман С.В.
4.	Идентификационные сведения о проектной организации	Отсутствуют
5.	Идентификационные сведения об исполнителе инженерно-геодезических изысканий	Общество с ограниченной ответственностью «Агросройинвест»; Алтайский край, город Барнаул, улица Северо-Западная, 3а, офис 301
6.	Сроки и порядок предоставления отчетной документации	По договору
7.	Источник финансирования	Собственные средства заказчика
8.	Вид градостроительной деятельности (новое, реконструкция, монтаж, демонтаж)	Новое строительство
9.	Сведения об этапах, сроках строительства и эксплуатации объекта	Строительство предусматривается без выделения этапов; срок строительства объекта – до 2035 года; срок эксплуатации объекта – не менее 50 лет
10.	Сведения о земельном участке	Земельный участок площадью 53,2 га, кадастровый номер 22:61:050601:1998
11.	Назначение	Жилая застройка
12.	Принадлежность к объектам транспортной инфраструктуры и другим объектам, функционально-технологические особенности которых влияют на их безопасность	Не принадлежит



1	2	3
13.	Возможность возникновения опасных природных процессов и явлений, техногенных воздействий на территории, на которой будет осуществляться строительство объекта	Сбор сведений о возможных возникновения опасных природных процессов и явлений, техногенных воздействий осуществляется исполнителем; в случае выявления в процессе изысканий сложных природных и техногенных условий, которые могут оказать неблагоприятное влияние на строительство и эксплуатацию сооружений, исполнитель должен поставить заказчика в известность о необходимости дополнительного изучения и внесения изменений и дополнений в программу проведения изысканий
14.	Принадлежность к опасным производственным объектам	Не принадлежит
15.	Пожарная и взрывопожарная опасность	Определяется при проектировании
16.	Наличие помещений с постоянным пребыванием людей	Имеются
17.	Уровень ответственности зданий и сооружений по Федеральному закону №384-ФЗ «Технический регламент о безопасности зданий и сооружений» и класс по ГОСТ 27751-2014 «Надежность строительных конструкций и оснований»	Нормальный, коэффициент надежности по ответственности – 1; класс сооружений – КС2
18.	Дополнительные требования к выполнению отдельных видов работ в составе инженерно-геодезических изысканий	Отсутствуют
19.	Наличие предполагаемых опасных природных процессов и явлений, многолетнемерзлых и специфических грунтов на территории расположения объекта	Район сейсмичности устанавливается по карте ОСР-2015, согласно приложению А СП 14.13330.2018 «Строительство в сейсмических районах»
20.	Перечень передаваемых заказчиком во временное пользование исполнителю инженерных изысканий результатов ранее выполненных инженерных изысканий, данных о наблюдавшихся на территории инженерных изысканий	Отсутствует
21.	Цель инженерно-геодезических изысканий	Получение достоверных и достаточных топографо-геодезических материалов, данных о ситуации, рельефе местности,

1	2	3
		существующих и строящихся зданий и сооружений, элементах планировки, проявлениях опасных природных процессов и факторов техногенного воздействия, необходимых для последующего выполнения проектных работ и строительства объекта проектирования
22.	Перечень нормативных документов, в соответствии с требованиями которых необходимо выполнить инженерно-геодезические изыскания	Постановление Правительства Российской Федерации от 19.01.2006 №20 (редакция от 15.09.2020) «Об инженерных изысканиях для подготовки проектной документации, реконструкции объектов капитального строительства»; СП 47.13330.2016 «Инженерные изыскания для строительства. Основные положения»; СП 11-104-97 «Инженерно-геодезические изыскания для строительства»
23.	Требования к точности, надежности, достоверности и обеспеченности данных и характеристик, получаемых при инженерных изысканиях	Предоставление заказчику программы инженерно-геодезических изысканий, разработанной в соответствии с п.4.18, п.4.19 и п.5.1.13 СП 47.13330.2016 «Инженерные изыскания для строительства. Основные положения»; программа работ должна включать сведения и обоснования методов выполнения работ, виды и объемы исследований, а также подлежит обязательному согласованию с заказчиком перед началом выполнения работ; отчеты по инженерным изысканиям должны соответствовать положениям СП 47.13330.2016 «Инженерные изыскания для строительства. Основные положения» и СП 11-104-97 «Инженерно-геодезические изыскания для строительства»
24.	Объем работ	Топографическая съемка для строительства объекта; результаты инженерных изысканий предоставляются в виде отчета и



1	2	3
		топографического плана в цифровой модели местности
25.	Площадь топографической съемки	Ориентировочная площадь составляет 53,2 га, уточняется в процессе выполнения работ
26.	Масштаб съемки, сечение рельефа горизонталями	Масштаб составляет 1:500, сечение рельефа горизонталями – 0,5 м
27.	Система координат и высот	МСК-22, система высот Балтийская 1977
28.	Наличие материалов прежних лет	Отсутствуют
29.	Дополнительные требования	Выполнение съемки всех подземных и надземных инженерных коммуникаций с указанием их технических характеристик (материал, тип прокладки, диаметр трубопроводов, глубина заложения коммуникаций), определение их собственников; указание границы проезжей части улиц с твердым и грунтовыми покрытиями, газонов на проектируемом участке
30.	Требования по обеспечению контроля качества при выполнении инженерно-геодезических изысканий	Контроль качества изысканий устанавливает: - соответствие результатов выполненных работ требованиям технического задания и программе работ; - оформление полевых материалов в соответствии с требованиями действующих нормативных документов; - достаточность объемов выполненных работ для обоснования проектных решений; - правильность применяемой методики производства работ; - соблюдение правил техники безопасности во время производства работ
31.	Требования к составу, форме и формату предоставления результатов инженерно-геодезических изысканий, порядку их передачи заказчику	Результаты предоставляются в двух экземплярах в сброшюрованном виде на бумажном носителе и в электронном виде; технический отчет по результатам инженерно-геодезических изысканий оформляется в соответствии с требованиями ГОСТ Р 21.101-2021;

1	2	3
		электронный вид должен соответствовать требованиям Приказа Министерства строительства и жилищно-коммунального хозяйства Российской Федерации от 12.05.2017 №783/пр «Об утверждении требований к формату электронных документов, представляемых для проведения государственной экспертизы проектной документации и (или) результатов инженерных изысканий и проверки достоверности определения сметной стоимости строительства, реконструкции, капитального ремонта объектов капитального строительства»;
32.	Особые условия	электронный вид технического отчета должен быть предоставлен в полном соответствии с бумажной версией Выполнение технического отчета сопровождается инженерно-геодезических изысканиях; внесение необходимых изменений и дополнений по замечаниям негосударственной экспертизы для обеспечения полноты заключения; выдача при наличии замечаний, выявленных органами государственной экспертизы, и при получении необходимых дополнительных согласований исполнитель устраняет их за свой счет и дорабатывает отчеты в согласованные с заказчиком сроки